



Queralbs - Valle de Nuria


Resumen del Trekk

Lugar	Etapas	Km.	Des. 	Des. 	Nivel	
Girona	1		750	0	Media	

El valle de Nuria es un valle pirenaico situado en el término municipal de Queralbs (en la provincia de Girona).

Situado a una altura de 2.000 metros de altitud, es accesible por medio de un cremallera (Cremallera de Nuria, FGC) o bien siguiendo alguna de los caminos de montaña que llegan a Nuria. En el valle se encuentra ubicado el Santuario de la Virgen de Nuria donde redactó el primer estatuto de autonomía de Cataluña en 1931.

Magnífica excursión por las gorges de Núria, que nos permite disfrutar de un paisaje de roca y agua, de buen andar, pero delicado en época hibernal debido a la nieve, el hielo y por el peligro de aludes.

Es fácil de ver isards a lo largo de esta travesía y disfrutar de la coloración de las flores de alta montaña.



1. Queralbs - Valle de Nuria

Desnivel: ↑750 m. - Tiempo: 03:00



Nos dirigimos a Queralbs en coche o con el cremallera del Valle de Núria desde Ribes de Freser (al pie de la carretera N-152, entre Ripoll y Puigcerdà).

La excursión, que empieza a la entrada del pueblo de Queralbs, dónde hay que buscar las señales del GR 11 que nos acompañarán hasta Núria, sigue el antiguo camino de los peregrinos o camino viejo, que antes de la construcción del cremallera, inaugurado el año 1931, era vía de acceso al santuario de Núria.

Para los amantes de la arquitectura y la historia esta ruta permite descubrir pequeños rincones inhóspitos e interesantes.

El itinerario va flanqueando las vertientes orientales de Fontalba, subiendo suavemente entre un bosque frondoso de hoja caduca y pino negro. Pronto el camino se adentra ganando alzada de forma atrevida. El paisaje se vuelve agreste y van predominando las formas rocosas ásperas y verticales.

Pasamos la vía del cremallera. Sobre el camino, se alza imponente la alta pared del Diente de en Rossell. La vista sobre el entorno es magnífica. Destacan, a levante, la gran forma voluminosa del Balandrau y la profunda gorja del río Freser.

El camino cambia de lado, hacia la derecha, pasando el río por el puente del Cremal. Más arriba se ve el sendero como describe zigzags; a la izquierda, por encima del camino, se adivina la vía del cremallera.

Al rato pasamos el salto del Sastre y más arriba, la balma de Sant Pere, desde dónde se puede ver el salto del río denominado la Cola de Caballo.

Se pasa la vía por debajo y se llega al Pla de Sellent, ya en pleno ambiente de alta montaña; el camino se eleva algo más y va hacia la Creu d'en Riba, desde dónde se tiene una magnífica panorámica del valle de Núria, con el estanque artificial y el santuario.

La excursión se acaba en el santuario. El retorno se puede hacer en cremallera, o bien por el mismo camino.

Ubicar en el mapa

Listado de Etapas	Distancia	Desnivel	Tiempo
1. Queralbs - Valle de Nuria		↑750 -	03:00

Otros puntos de interés (Waypoints):

Queralbs

