



Pica d'Estats

Resumen del Trekk

Lugar	Etapas	Km.	Des. ↑	Des. ↓	Nivel	
Lleida	1	14	1.300	1.300	Alta	↔

La Pica d'Estats es una de las montañas más altas de la cordillera de los Pirineos. Tiene una altura de 3.143 metros y se encuentra en la frontera entre España y Francia. También es el pico más alto de Cataluña.

Se encuentra entre la comarca del Pallars Sobirà y Occitania, situada al final de la Vallferrera y de la ribera de Sotllo, formada por tres picos, poco separados el uno del otro. El pico central, es el más alto (3143 m.), el pico occidental o pico de Verdaguer (3131 m.) y el pico oriental o punta Gabarró (3115 m.), que es el vértice geodésico. La cadena coincide exactamente con la frontera de Occitania perteneciente a Francia, con una orientación general que va de Norte, Noroeste a Sureste.

Para cualquier alpinista catalán, uno de sus objetivos más deseados es ascender a la Pica d'Estats, debido a que es la montaña más alta de Cataluña y, probablemente, también la más dura. Sus caminos se convierten los fines de semana estivales en auténticas procesiones de excursionistas con una única idea: llegar a la cima de Cataluña.

Se puede hacer la ascensión en dos días haciendo noche en el lago del Estany d'Estats o, como hicimos nosotros, en una sola jornada. Sí bien, esta última opción es muy dura debido a la distancia (unos 14 kilómetros aproximadamente) pero sobre todo al gran desnivel acumulado.



1. Pica d'Estats

Distancia: 14 Km. | Desnivel: ▲1300 m. - ▼1300 m. | Tiempo: 10



Desde Llavorsí, se coge la carretera que lleva a Àreu y, una vez allí, sale una pista de 12 kilómetros que llega hasta el Pla de Boet (1.860 m), donde se puede dejar el coche. Se inicia el recorrido por la misma pista en la que hemos dejado el coche y a poco metros se toma un desvío a la izquierda siguiendo las marcas del GR10 que nos llevan en poco más de 15 minutos al Refugio de Vallferrera (1.940 m).

A partir de este punto, el camino se inclina con fuerza y ganamos rápidamente altura. Tras pasar una zona más plana el camino vuelve a ascender hasta llegar al Pla de la Canalbona (2.140 m). El camino vuelve a enfilarse y finalmente, después de una colina, aparece el primer lago, el Estany de Sotllo. (2.370 m).

Media hora más tarde se llega al Estany d'Estats (2.460 m) y desde allí ya se divisa la terrible tartera de 400 metros de desnivel que hay que superar hasta alcanzar el Port de Sotllo (2.890 m). Este tramo es el más duro de todo el recorrido debido a que en muchos casos la pendiente llega a los 45°.


El collado, entre los picos de Sotllo (3.090 m) y Verdaguer (3.130 m), es la frontera entre Cataluña y Francia, que sigue toda la carena. El camino que continúa por la vertiente francesa empieza con un descenso de unos 100-150 m, que permite rodear el macizo de la Pica por la cara norte.

Poco después se asciende hasta el Coll de Riufred después de subir por una pequeña tartera. A partir de aquí sólo falta la subida final por una tartera y, finalmente, la grimpada a la cima.






El ascenso a la Pica d'Estats en una sola jornada es realmente duro pero vale la pena. Las vistas son impresionantes.

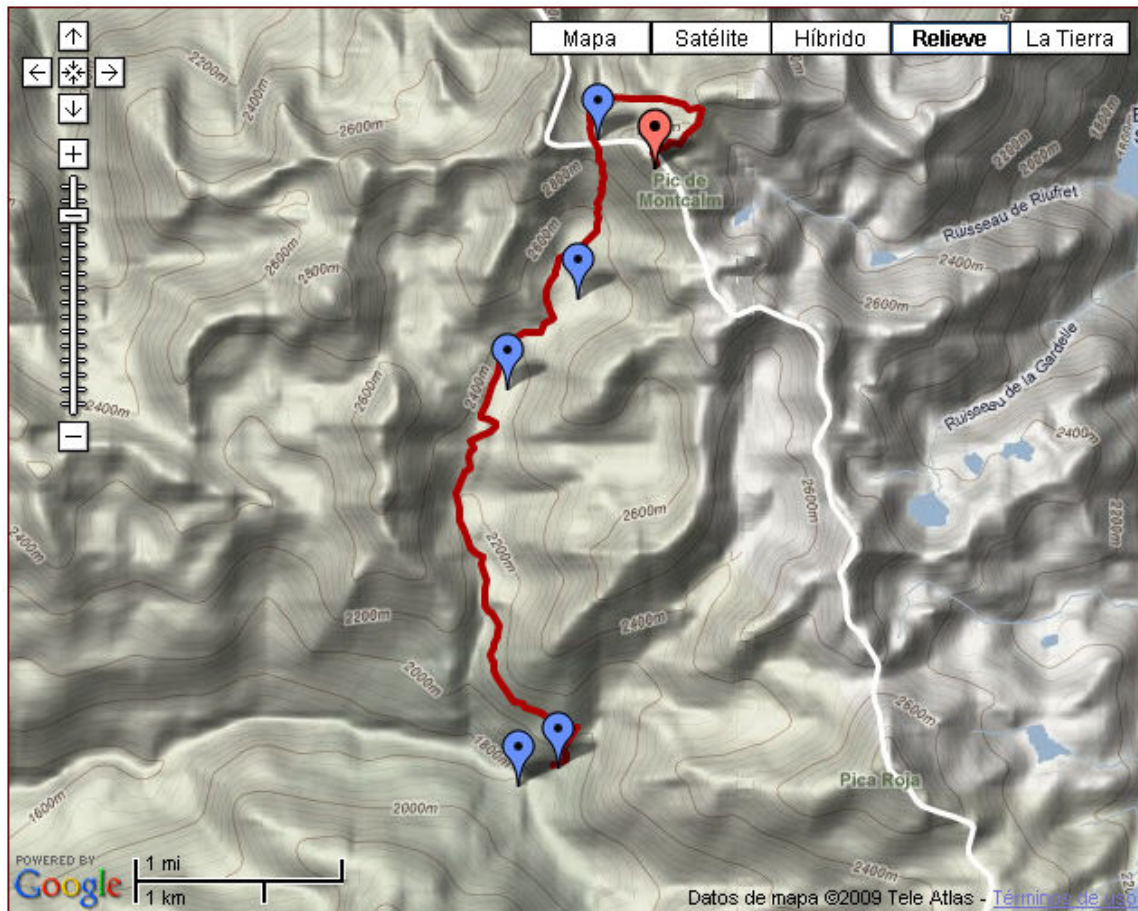
El descenso se realiza por el mismo camino.

Ubicar en el mapa

Listado de Etapas	Distancia	Desnivel	Tiempo
1. Pica d'Estats	14 Km.	↑1.300 - ↓1.300	10 

Otros puntos de interés (Waypoints):

Pla de Boet [1.860 m.]  - Refugio de Vallferrera [1.940 m.]  - Estany de Sotllo [2.370 m.]  - Estany d'Estats [2.460 m.]  - Port de Sotllo [2.890 m.] 



Leyenda:  Etapa -  Waypoint