Alta Vía 2

Resumen del Trekk

Lugar	Etapas	Km.	Des. ↑	Des. ↓	Nivel	
Italia	10	160	9.251	11.337	Alta	→

La Alta Vía n º 2 se encuentra en los altos Dolomitas, y empieza en población de Bressanone y acaba en Feltre. Se tarda unas 10 jornadas en completarla con mas de 150 km y un desnivel acumulado total de más de 20.000 metros. Los Dolomitas están cruzados por diferentes Altas Vías, la número 2 es una de las más populares por su dificultad y belleza. Las Altas Vías son el equivalente a los GR en España.

Los Dolomitas son una cadena montañosa de Italia que pertenece por el 80% a la provincia de Belluno. Los Dolomitas fueron declarados como Patrimonio de la Humanidad por la UNESCO en el año 2009, abarcando una zona de protección de 135.910,9370 ha y una zona de respeto de 98.511,9340 ha.

La región de los Dolomitas, que forma parte de los Alpes Orientales, se extiende sobre una vasta zona que va desde el Val Sugana a Val Pusteria y desde el valle del Adige al Valle del Piave; ocupa el territorio de tres provincias (Trento, Bolzano y Belluno) a caballo entre el Trentino-Alto Adigio y el Véneto.

Los Dolomitas son muy diferentes del resto de los Alpes; su aspecto está caracterizado por amplísimos valles cubiertos de bosques y prados desde los que se alzan, recortándose verticalmente por centenares de metros, los numerosos y aislados macizos montañosos. Estos últimos están formados en su mayor parte por una roca caliza de origen marino llamada dolomía.

En esta región el idioma más hablado es el idioma ladino, una lengua retorromance que se ha desarrollado debido al aislamiento de los valles montañosos, aunque también se habla italiano y hay una minoría alemana.

El punto de inicio de este treck se sitúa en la estación superior del telecabina de San Andrea, denominado Valcroce.

San Andrea está situado en el municipio de Bresanone que se sitúa a pocos kilómetros de la turística ciudad de Bolzano. La mejor manera de llegar a Bolzano es vía Milán mediante cualquiera de la multitud de trenes que unen estos dos puntos.

Se puede pasar la noche en Bolzano, Bresanone o incluso San Andrea antes de empezar esta ruta. Cualquiera de las tres ciudades presenta una buena oferta de alojamientos. Por supuesto mucho mas amplia en Bolzano.

Hasta Bresanone podemos llegar en tren. Desde aquí hay que tomar un autobús que nos llevará en unos 20 minutos al telecabina. Estos autobuses salen de la misma estación de tren de Bresanone. Cuando lo hicimos nosotros, en 2011, el autobús era el 321 y la frecuencia de paso era de uno cada hora (concretamente a las y 20 de cada hora, datos de 2011).

1. Valcroce - Refugio de Génova

Distancia: 16 Km. | Desnivel: ↑1000 m. - ↓650 m. | Tiempo: 05:00



Salimos de la estación de Valcroce situada a 2026m de altitud y tomamos el sendero que sale justo a la izquierda numerado como Ruta 7 en dirección al Refugio de Plose.

Si lo deseamos podemos evitar la subida al Refugio Plose si a la salida del telecabina tomamos el sendero de nuestra derecha marcado como ruta 7, que posteriormente se convertirá en la ruta 7A y que finalmente enlazará con la Alta Vía 2.

El camino transcurre por las pistas de esquí hasta alcanzar la cota 2448 metros en la que se encuentra el Refugio Plose (2,4km y 1h) en la base del Monte Telégrafo (2486m).

Desde aquí tomaremos la Ruta 4 que ya no abandonaremos hasta el final de la etapa. En el primer tramo la ruta desciende por un sendero que desciende entre pistas de esquí para finalmente adentrarse en un bosque. Esta primera parte finaliza en la carretera del Prato di Campi (8,5km, 2:30h, 1855m) donde encontramos algunos restaurantes con los platos típicos de la zona.

Tomamos la carretera dirección nordeste, en sentido ascendente, durante poco menos de 30 minutos hasta encontrar un desvío a nuestra derecha marcado como Alta Vía 2 (10km, 3h, 1860m).

Este sendero comienza llaneando toda la falda de la montaña pasando por varios riachuelos. Finalmente el camino comienza a ascender fuertemente hasta la Forcella de Pütia (13,5km, 4:20h, 2357m).

A partir de este punto el camino gira hacia la derecha y va llaneando hasta alcanzar el Refugio de Génova a 2297m, situado en el Passo di Poma, tras una media hora de caminata (16km, 5h, 2340h).

Refugio Génova: http://www.schlueterhuette.com/de/index.html
info@schlueterhuette.com - Telf: 0472 840 389 / 0472 840 132

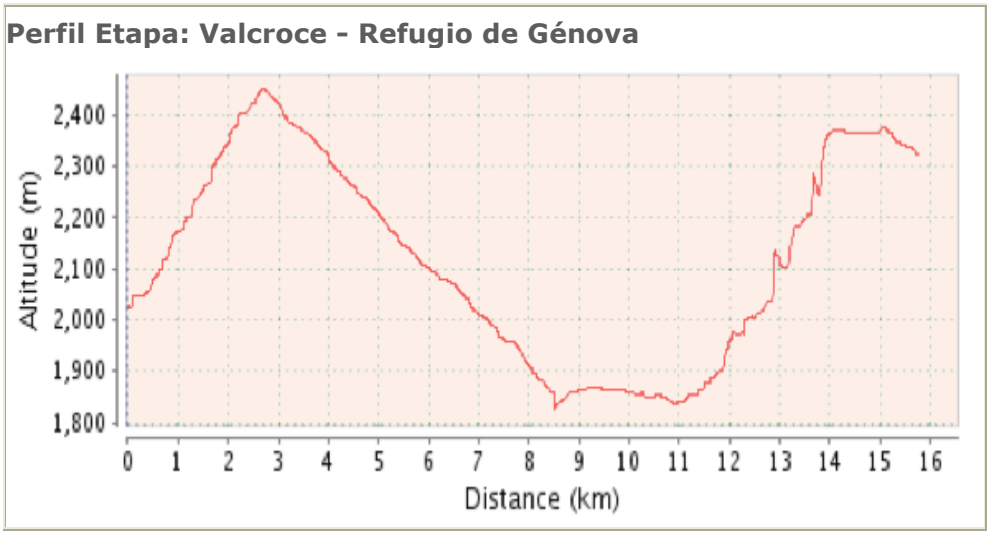

2. Refugio Génova - Passo Gardena

Distancia: 20 Km. | Desnivel: ↑800 m. - ↓1000 m. | Tiempo: 06:00

Salimos del Refugio Génova siguiendo las marcas del GR 3 que asciende suavemente hasta llegar la Cresta del Subuccio (1km, 20min, 2421m), desde donde podemos ver el camino que seguiremos las próximas horas hasta alcanzar la Forcella de la Roa, el primer desafío de la etapa de hoy.

El camino comienza a descender suavemente hasta llegar a una pequeña granja, la Malga Furcia (2,31km, 40min, 2293m). El camino va llaneando aproximándose al inicio de la fuerte subida que nos llevará por un camino serpenteante y muy duro a la Forcella de Roa (7,200km, 2h, 2617m).

En este punto la Alta Vía 2 nos ofrece dos opciones: el camino de la izquierda se dirige hacia una vía ferrata con cierto grado de dificultad (para el que será necesario material de ferrata) y el camino que desciende hacia Forcella Forces des Sieles. Nosotros tomamos este segundo camino que nos permite bordear la ferrata por un camino mucho mas sencillo.

En primer lugar descendemos hasta la cota 2425m (8,5km, 2:20h). A partir de este punto empezamos a ganar altura hasta la Forcella de Forces de Sieles (9km, 2:40h, 2505m). Seguimos ascendiendo por el GR 2 equipado con cadenas pero sin dificultad alguna hasta la cota 2600m (9km, 3h).

Desde este punto avistamos un nuevo valle que bordearemos sin perder mucha altura pasando por el Refugio de Puez (13km, 3:45h, 2445m). Este refugio es el punto perfecto para reponer fuerzas y afrontar la segunda parte de la etapa. Desde el refugio, en frente nuestro, ya podemos ver el paso por el que abandonaremos el valle.

El camino sigue bordeando el final del valle hasta alcanzar la Forcella de Ciampei (15km, 4:20h, 2366m). A partir de este punto vamos ascendiendo hacia el Paso Crespeina (17km, 5h, 2428m). Aún nos queda otro paso que alcanzar pero no reviste ninguna dificultad, es el Paso Cir (18kn, 5:20m, 2469).

Para llegar a nuestro destino final debemos seguir el camino que desciende hacia el Paso Gardena donde encontraremos hoteles, tiendas y bares. Un buen lugar para acabar la etapa de hoy (20kn, 6h, 2121m).

Refugio Frara:
http://www.rifugiofrara.it/en/estate.htm
info@rifugiofrara.it
Telf: 390471 795225

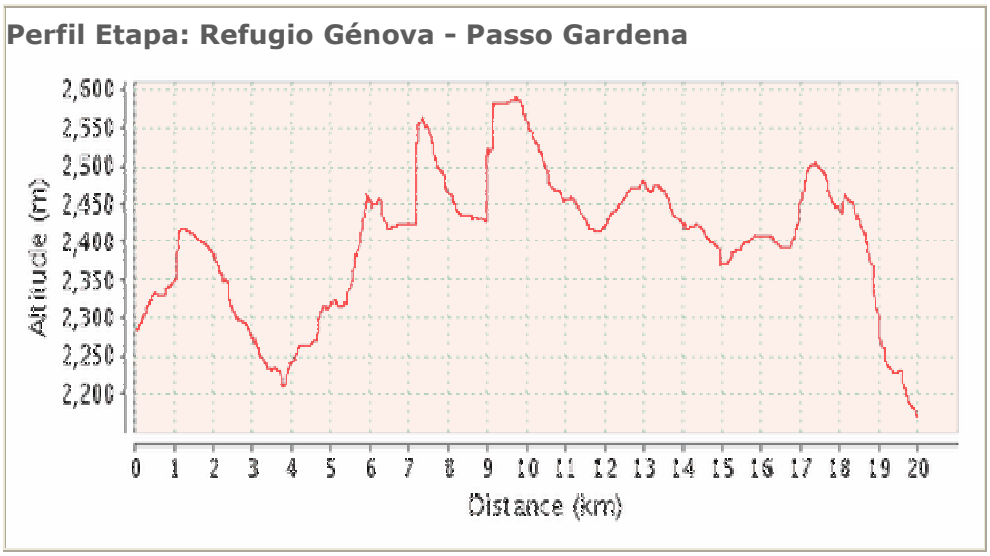

3. Passo Garneda - Passo Fedaia

Distancia: 20 Km. | Desnivel: ↑1250 m. - ↓1300 m. | Tiempo: 06:00

La Alta Vía 2 continua justo detrás del Refugio Frara, en el parking encontraremos las indicaciones del camino 666 que es el que deberemos tomar y que también se dirige hacia la Ferrata Tridentina. Tras una primera subida el camino planea hasta encontrar una gran pedrera que se adentra en una inmensa grieta por donde el camino empieza a subir por una pendiente muy pronunciada hasta llegar a la pared rocosa que deberemos sortear con la ayuda de cables y escalones metálicos. Aunque se trata de una camino muy vertical no supone ninguna dificultad.

Alcanzamos el final de este tramo tras 3,100km y 1:20h de caminata, estamos en la cota 2610m. Ahora el camino desciende suavemente para llegar al refugio F. Cavazza Al Pisciadú (3,400km, 1:25h, 2.527m).

El camino vuelve a ascender por la ladera de la montaña donde encontramos de nuevo un paso equipado con cadenas que superamos después de 6km, 2:30h. Estamos en la cota 2907m. Un inmenso altiplano se extiende a nuestra vista. El camino lo atraviesa hasta llegar al Altiplano delle Meisulesa (6,850km, 2:45h, 2839m). Ahora nos enfrentamos a un sube-baja antes de alcanzar el Refugio de Boé, pasando por la Artesass (7,200km, 3h, 2.902m).

El Refugio de Boé se encuentra a 2873m, y lo habremos alcanzado después de 7,800km y 3:10h de marcha. Este punto puede ser de utilidad para hacer un descanso y reponer fuerzas. A partir del refugio tomaremos el camino marcado como 627 que llaneando nos llevará hasta el refugio Forcella Pordoi (10km, 3:45h, 2848m). En este punto podemos decidir entre afrontar un fuerte descenso de 600 metros o bien utilizar el teleférico que se encuentra 100 metros mas arriba.

Empezamos el fuerte descenso por una gran pedrera que baja zigzagueando hasta el paso Pordoi (12,600km, 4:30h, 2.239m). Aquí encontraremos servicios de todo tipo: bares, hoteles, cajeros automáticos, etc.

La Alta Vía 2 sigue por el camino 601 y vuelve a ganar altura hasta el Refugio Fredarola (14km, 5h, 2383m). Ahora afrontaremos un largo sube baja sin grandes desniveles pero que acabará con nuestras piernas y que nos llevara al Refugio Viel Dal Pan (16km, 5:30h, 3.532m). El camino continua llaneando para de repente emprender el descenso de casi 400 metros y que nos llevará al Passo Fedaia (20km, 6:45h, 2.053m).

Refugio Castegloni:
http://www.rifugiomarmolada.it/
info@rifugiomarmolada.it
Telf: 390462 601681

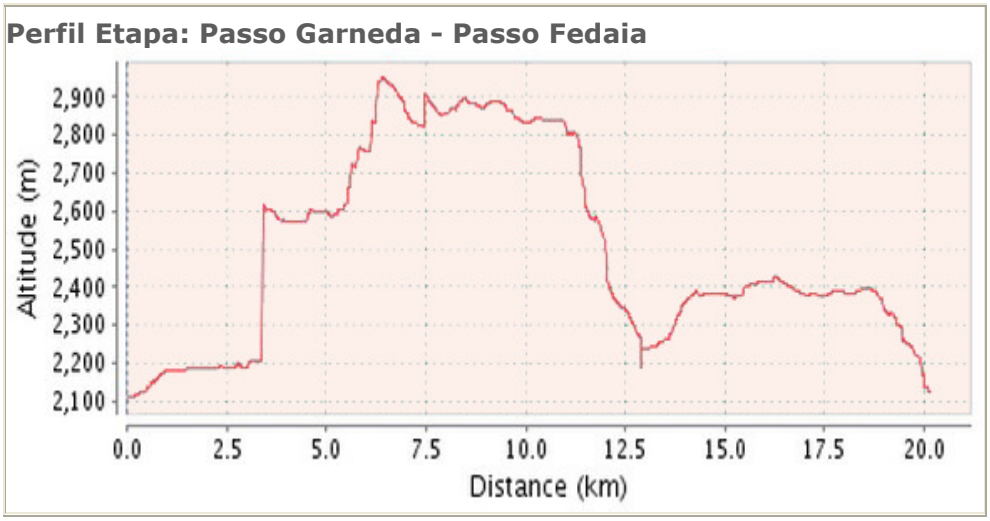

4. Passo Fedaia - Refugio Contrin

Distancia: 16 Km. | Desnivel: ↑834 m. - ↓1435 m. | Tiempo: 06:30

Sin duda alguna es la etapa reina de este treck en la que alcanzaremos la cima de las Dolomitas, Punta Penia y donde el camino nos ofrecerá una vía ferrata, el paso por el Glaciar de la Marmolada y unas vistas inmejorables sobre esta zona de las Dolomitas.

La Marmolada es la montaña más alta de los Dolomitas. La montaña se encuentra alrededor de 100 km noreste de Venecia, desde donde puede verse en los días claros. Está formado por una creta que va de oeste a este. Hacia el sur se rompe repentinamente en acantilados abruptos, formando una cara de roca de varios kilómetros de largo. En la cara norte hay un glaciar comparativamente plano, el único gran glaciar en los Dolomitas (el Glaciar de la Marmolada, Ghiacciaio della Marmolada).

La cresta está compuesta por varias cumbres, decreciendo en altitud de oeste a este: Punta Penia (3.343 m), Punta Rocca (3.309 m), Punta Ombretta (3.230 m), Monte Serauta (3.069 m) y Pizzo Serauta (3.035 m). Un teleférico va hasta la cumbre de Punta Rocca. Durante la época de esquí está abierta la principal ruta de la Marmolada para los esquiadores y snowboards, haciendo posible bajar esquiando hasta el valle.

Paul Grohmann hizo la primera ascensión en 1864, por la cara norte. Antes de la Primera Guerra Mundial, la frontera entre Italia y el Imperio austrohúngaro pasaba por la Marmolada, de manera que formó parte de la línea del frente durante ese conflicto. Los soldados austriacos estaban acuartelados en profundos túneles excavados en la cara norte del glaciar, y los soldados italianos estaban acuartelados en los precipicios rocosos de la cara sur. Conforme los glaciares retroceden, los restos de los soldados y sus pertenencias se descubren ocasionalmente.

Empezamos esta etapa cogiendo un curioso remonte mecánico que nos llevará desde el Passo Fedaia hasta el Refugio Pian Dei Fiacconi situado a 2626 metros. También podemos realizar esta primera ascensión a pie siguiendo el camino 606 pero aconsejamos reservas las fuerzas para la dura etapa de hoy.

Empezamos la ruta por una zona de retroceso del glaciar, donde podemos observar en las piedras las marcas de la erosión producida por el hielo. El camino empieza descendiendo suavemente hasta la cota 2484 (1km, 30minutos).

Ahora comienza la ascensión por la morrena hasta alcanzar una lengua del glaciar donde según las condiciones del hielo deberemos usar crampones. A los 2,550km el camino nos conduce a una pared equipada con cables y peldaños que nos llevará en una corta grimpada a la Forcella de la Marmolada (3km, 1:30h, 2896m).

Aquí podemos decidir seguir el camino 606 hasta el Refugio de Contrin o bien subir a Punta Penia. la ascensión a este pico se realiza por vía ferrata con un grado de dificultad elevado debido al desnivel a cubrir, la verticalidad y el hielo que podemos encontrar en algunos pasos.

Si finalmente nos decidimos por alcanzar la cima, nos situaremos de nuevo en el glaciar a los 4,500km, 3h y 3204 metros de altitud. Ahora solo nos queda seguir la traza y superar los 100 metros que nos faltan para alcanzar la cima (5km, 3:15h, 3309m). Desde aquí tenemos una vista inmejorable y también contamos con un refugio. El descenso hasta la Forcella lo realizaremos por el mismo camino (6,300km, 5h, 2896m).

Una vez en la Forcella ya avistamos el final de la etapa de hoy, el refugio Contrin pero antes deberemos salvar un fuerte descenso de mas 800 metros con una gran pendiente a través de una gran pedrera y que se inicia con un corto tramo de grapas y cables.

Llegaremos al refugio situado en la cota 2016 metros tras 16km de marcha y 6:30h.

Refugio Contrin:
http://www.rifugiocontrin.it/
Info@rifugiocontrin.it
Telf: 39 0462 601101 / 392 9480794

5. Refugio Contrin - Passo di Valles

Distancia: 15 Km. | Desnivel: ▲667 m. - ▼1312 m. | Tiempo: 05:00

Salimos del Refugio Contrin por el camino 607 en dirección al Passo de le Cirelle. El sendero pasa junto a la Malga Contrin y se adentra en el bosque y zona de pastos. A medida que ascendemos la vegetación desaparece para dar paso a una zona mas árida en la que encontramos algunos neveros. La pendiente aumenta en el último tramo antes de llegar al collado el cual alcanzamos tras 2,600km de caminata (1:45h, 2683m).

Desde aquí vemos nuestro próximo destino, el Refugio Fucciade, y el camino que deberemos seguir: un continuo zig zag con una fuertísima pendiente a través de una inmensa pedrera. Los más atrevidos pueden intentar acortar el descenso sin seguir el camino.

A medida que descendemos la pedrera deja paso a unos pastos que preceden la llegada al Refugio Fucciade (6km, 3h, 1982m). Este refugio es un lugar muy agradable pero también muy frecuentado por su proximidad al Passo di San Pellegrino.

El camino se convierte en una pista no asfaltada que atraviesa una zona de pequeños chalets de madera. Debemos seguir esta pista que desciende muy suavemente hasta llegar a la carretera en el Passo di San Pellegrino.

Aquí tenemos dos opciones. La primera es seguir el sendero 658 que asciende 300 metros para después bajar otros 300 metros hasta el Passo di Valles. La segunda opción pasa por coger el funivia que nos llevará hasta el Col Margherita desde donde tendremos unas expendidas vistas y luego descender 500 metros hasta el final de la etapa.

Escogemos esta segunda opción. Llegaremos al Funivia Seilbahn Col Margharite (10km, 4h, 1871m) y ascendemos hasta el collado situado a 2513m. Desde aquí solo nos queda continuar por una agradable pista que desciende suavemente por prados hasta alcanzar el Passo di Valles (15km, 5h, 2013m).

Passo di Valles:
http://www.passovalles.com/it/dovesiamo.php
Telf: 39 0437 599136 / 39 0437 599460

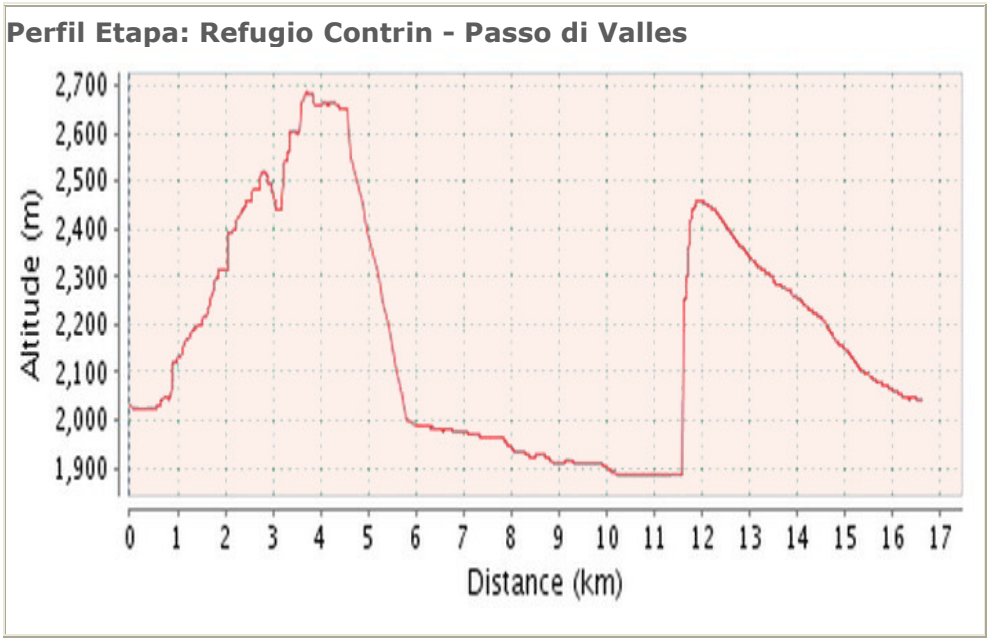

6. Passo di Valles - Refugio Pedrotti

Distancia: 17 Km. | Desnivel: ↑1350 m. - ↓840 m. | Tiempo: 06:15

La sexta etapa es una de las etapas mas duras de la Alta Vía 2: el desnivel a salvar, los kilómetros y algunos pasos difíciles equipados con cadenas hacen de esta una de las jornadas mas dura de este trek.

Salimos del Passo di Valles por el camino 751 que empieza a ganar altura rápidamente hasta llegar a la Forcella de Venegia (1km, 30min, 2212m). Desde aquí el sendero comienza un duro sube y baja cambiando continuamente de vertiente hasta llegar al Passo di Venegiota (3,100km, 1:15m, 2363m).

Ahora descendemos unos 100 metros y pasamos por varios tramos equipados con cadenas. Vuelta a la ascensión, ganamos altura rápidamente por una zona rocosa de gran pendiente hasta llegar finalmente al Refugio de Mulaz (7km, 2:45h, 2560m). Este es un buen momento par descansar y reponer fuerzas antes de iniciar la fuerte subida al Passo de Farangole, la altura máxima que deberemos alcanzar hoy.

A partir del refugio tomamos el camino 703 que afronta una serie de zig-zags de fuerte pendiente y una pedrera que dificulta el avance. Los últimos metros para alcanzar el paso se realizan a través de una vía ferrata que no precisa material. Llegamos finalmente al Passo di Farangole tras 9,200km de caminata (3:30h, 2814m).

Dejamos el paso de la misma manera que lo hemos alcanzado, a través de un paso equipado con cables y grapas. Cuando lleguemos al final de esta ferrata debemos girar hacia la izquierda, dejando un desvío a nuestra derecha, descendiendo por una gran pedrera.

Al final de esta pedrera el camino gira a la derecha convirtiéndose en un estrecho sendero que discurre por la ladera de una montaña ganando y perdiendo altura continuamente y pasando por varias zonas equipadas, alguna de ellas un tanto peligrosas. Este tramo es un camino muy aéreo y que debemos afrontar con mucha precaución.

Finalmente llegamos al Pian de Cantoni, una gran explanada que nos recuerda a un gran cauce de un río seco (15,500km, 5:30h, 2285m).

Solo nos queda afrontar la última subida hasta el refugio. El sendero se desdibuja y debemos estar pendientes de las marcas para orientarnos en esta gran zona de rocas. Llegamos al Refugio Pedrotti situado a 2578m tras 17km y 6:15h.

Refugio Rosseta Pedrotti:
http://www.rifugiorosetta.it/ita/kontakt.htm
info@rifugiorosetta.it
Telf: 39 0439 68308

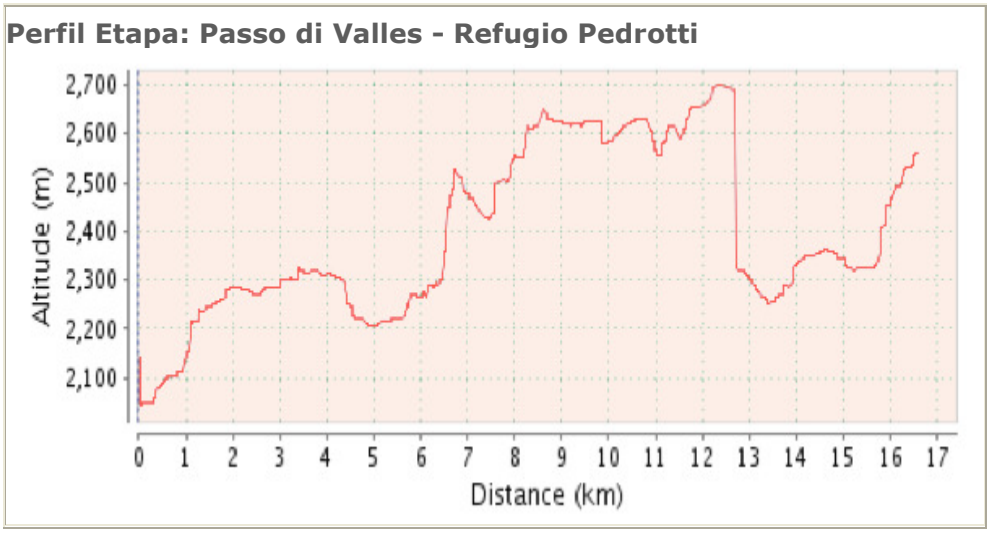

7. Refugio Pedrotti - Refugio Treviso

Distancia: 12 Km. | Desnivel: 800 m. - 1800 m. | Tiempo: 05:15



Al iniciar esta etapa podemos escoger entre dos alternativas. La más corta es coger el camino numerado como 709 en dirección al refugio Treviso. La segunda opción un poco mas larga pero más interesante es coger el camino 702 que pasa por el refugio Pradidali. Esta segunda opción en la Alta Vía 2 oficial y la más recomendada.

El camino desciende rápidamente con continuas lazadas hasta llegar a la cota 2200 tras 2km y 45 minutos de marcha. Tras un centenar de metros planeando el camino, ahora numerado como 715, comienza a ascender hacia el Passo di Bali. Para llegar a el pasamos una zona equipada que nos ayudará a salvar una zona muy aérea pero sin dificultad. Llegamos finalmente al Passo di Bali (4,500km, 1:30h, 2443m) desde donde se divisa el Refugio Pradidali al que llegaremos después de un corto descenso de poco mas de 100 metros (6km, 1:50h, 2278m).

Momento de reponer fuerzas para afrontar las dura subida al Passo delle Lede. El camino comienza de detrás del refugio marcado como 709. Poco a poco la pendiente va en aumento, el camino pasa a estar marcado como 711, y se inicia una larga y dura grimapada de mas de 200 metros que nos llevará al Passo delle Dele (7,500km, 3h, 2695m).

A partir aquí comienza una de las bajadas mas largas de este trek y que nos llevará desde la cota 2700 hasta la cota 1500 en unos 3 kilómetros. El camino desciende rápidamente por una pedrera hasta llegar a un refugio libre, el Vibacco C. Minazio (9,200km, 3:45h, 2292m).

Seguimos descendiendo y poco a poco la vegetación comienza a ganar terreno hasta que llegamos a un bosque de coníferas. Seguiremos descendiendo hasta llegar al río que cruzaremos por un puente de madera (10,500km, 5h, 1469m).

Solo nos queda remontar unos 150 metros para llegar al final de la etapa, el Refugio Treviso (12km, 5:15h, 1631m).

Refugio Treviso:
http://www.caitreviso.it/rifugi/rifugio-treviso/pale-di-san-martino/index.htm
rifugiotreviso@caitreviso.it
Telf: 39 0439 62311

8. Refugio Treviso - Passo Cereda

Distancia: 9 Km. | Desnivel: 700 m. - 1000 m. | Tiempo: 03:00



La etapa 8 nos llevará del Refugio Treviso al Passo Cereda. Es una jornada corta así que podemos empezar el día dejando las mochilas en el refugio y subiendo por la Vía Ferrata del Canalone siempre que tengamos el material adecuado al tratarse de una vía muy vertical con pasos muy expuestos. Completar la ferrata nos llevará aproximadamente 1:30h.

Ya de vuelta al refugio iniciamos la etapa de hoy por el camino 718, el mismo que lleva a la vía ferrata. El camino asciende rápidamente dirigiéndose a la Forcella d'Oltro (2km, 1:15h, 2279m). A partir de este punto el camino planea durante unos tres kilómetros aproximadamente mientras tenemos una vistas esplendidas sobre el valle.

A partir del kilómetro 5 comienza el descenso hacia el Passo Cereda: en poco más de un kilómetro bajaremos 750m hasta llegar a una pista (7km, 3h, 1450k) y después una carretera que nos llevará hasta el final de la etapa de hoy, el Paso Cereda (9km, 3:30h, 1361m).

Existe una alternativa para llegar al Passo Cereda sin necesidad de cruzar el Passo d'Oltro en caso de mal tiempo o si andamos faltos de fuerza. Desde el Refugio de Treviso descendemos al valle por el camino 707, pasando por la Malga Canali y el Cant del Gal. Desde donde tomaremos un sendero que nos llevará prácticamente en cota al Passo Cereda tras 3h de marcha.

Paso Cereda:
http://www.passocereda.com/dovesiamo.htm
info@passocereda.com
Telf: 39 0439 65118 / 39 0439 65030

9. Passo Cereda - Refugio de Bòz

Distancia: 11 Km. | Desnivel: ↑1050 m. - ↓700 m. | Tiempo: 05:30

La novena etapa la iniciamos frente al refugio Passo Cereda. Justo cruzando la carretera se toma una carretera secundaria que se adentra en el bosque. Seguimos las indicadores de la Alta Vía, la carretera de paso a una pista forestal que va planeando. En una curva de la pista vemos un sendero con la indicación hacia Sagro, que debemos tomar (2km, 30min, 1396m). El sendero desemboca al poco en otra pista que tomamos hacia la derecha. A los pocos metros otro sendero sale hacia la derecha marcado como 801 y con la indicación de sendero muy peligroso (3,500km, 55min, 1340m).

Empezamos a ascender siguiendo las marcas de GR a través de un bosque. Poco a poco la vegetación da paso a una zona más pedregosa. El sendero comienza rápidamente pasando varios pasos equipados con cadenas. Los últimos 300 metros de desnivel la pendiente es muy pronunciada y el terreno está compuesto de piedras sueltas y arenisca que dificultan en gran medida el avance. El ascenso se hace de manera muy lenta y no es aconsejable en caso de mal tiempo. Finalmente alcanzamos la Forcella Comedón (5km, 2:45h, 2067m).

A partir de este punto iniciamos el descenso hacia nuestro próximo objetivo el Vibacco Feltre - Walter Bodo, al que llegamos tras pasar una zona pedregosa de gran pendiente (6km, 3:15h, 1930m).

A partir de aquí comienza un sube-baja pasando por el Crot de Mul (6,500km, 1:30h, 1900m) hasta llegar al Coll de Bechi (7,600km, 4:15h, 1960m), el último paso alto de la jornada.

Desde aquí el camino desciende suavemente hasta la cota 1790 (9km, 4:45h) a partir de donde iniciamos el últimos ascenso de la jornada pasando por una zona muy aérea equipada con cables. Llegaremos al Passo Mura (10,200Km, 5:15h, 1867m).

Desde este punto descendemos al refugio que se encuentra a tan solo 15 minutos tras un corto descenso (11km, 5:30h, 1718m).

Refugio Boz:
http://www.veramontagna.it/it/Trentino/Primiero_San_Martino_di_Castrozza/Rifugio-Boz
mara.iagher@tin.it
Telf: 39 0439 302306 / 39 348 7248949

10. Refugio de Boz - Croce d'Aune

Distancia: 19 Km. | Desnivel: 800 m. - 1300 m. | Tiempo: 06:00



La última etapa de la Alta Vía 2 es un continuo sube-baja, una jornada que nos recordará los días que hemos dejado atrás: pasos aéreos, equipados, duras subidas, pedreras e inmejorables vistas.

Salimos del refugio Boz por el sendero 801, que no abandonaremos en toda la jornada. Se inicia como un sendero sombrío que atraviesa un bosque. Poco a poco y muy suavemente vamos ganando altura para llegar al Passo di Finestra donde cambiamos de vertiente (1,800km, 35min; 1766m). Ahora el camino se estrecha y desciende unos metros para volver a ascender tras pasar una zona muy aérea, con escalones tallados en la roca, precipicios a ambos lados del camino y unos zig-zags muy pronunciados hasta que llegamos a la cota 2040 junto al pico Sasso di Scarnia (4km, 1:40h). Si aún dispones de fuerzas suficientes, un camino que sale a la derecha nos permite ascender a la cumbre de este pico tras un difícil camino.

Nuestro sendero comienza a descender con la misma decisión que ascendió, hasta la cota 1865m a la que llegamos después de 2:15h y 5,400km de caminata. Aquí nos encontramos un cruce de caminos señalado como Scarniòn.

Como no podía ser de otra manera, volvemos a ganar altura tras una larga y dura subida para superar de nuevo los 2000 metros (7,500km, 3h, 2067m). Impresionantes vistas sobre el Circo del Diablo a un lado y los valles con pequeñas poblaciones al otro.

Seguimos por un cómodo sendero que sin dejar la cota 2000 nos llevará al Passo Pietena (10,500km, 3:50h, 2094m) desde donde divisamos el imponente Monte Pavione y el último collado a superar de esta etapa y de toda la Alta Vía 2.

Seguimos un cómodo sendero que desciende unas decenas de metros para suavemente volvería ganar altura hasta el Passo Le Vette Grandi, donde se encuentra el Refugio del Piaz (13,300km, 4:30h, 1957m).

Desde el refugio ya se intuye la larga bajada que no queda hasta nuestro destino final. Volvemos a tomar el sendero 801 en dirección Croce d'Aune que alterna tramos de sendero con una antigua pista militar. Finalmente entramos en un bosque muy frondoso que nos llevara directamente al pequeño núcleo de casas de Croce d'Aune (18km, 6h, 1050m).

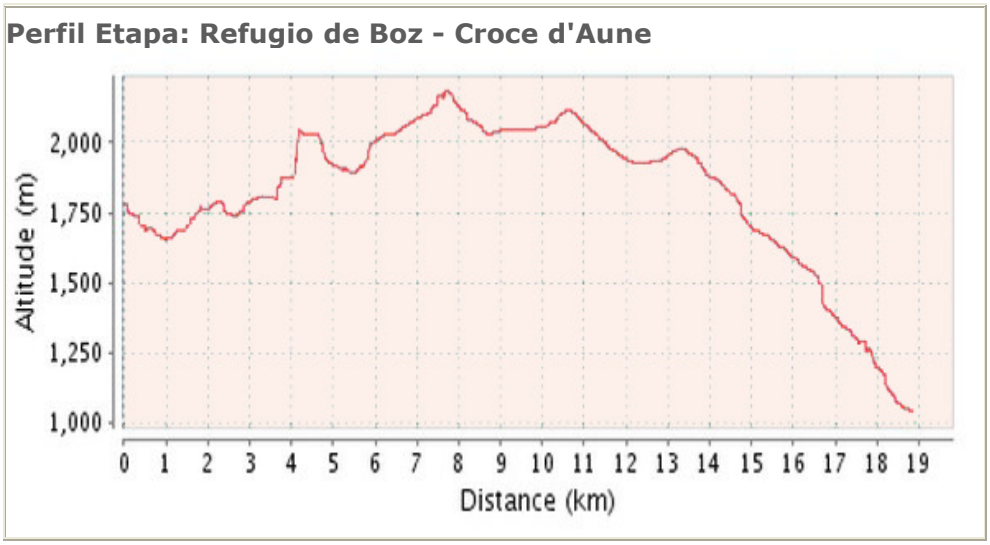

Ubicar en el mapa y perfil del treck

Listado de Etapas	Distancia	Desnivel	Tiempo
1. Valcroce - Refugio de Génova	16 Km.	↑1.000 - ↓650	05:00
2. Refugio Génova - Passo Gardena	20 Km.	↑800 - ↓1.000	06:00
3. Passo Garneda - Passo Fedaia	20 Km.	↑1.250 - ↓1.300	06:00
4. Passo Fedaia - Refugio Contrin	16 Km.	↑834 - ↓1.435	06:30
5. Refugio Contrin - Passo di Valles	15 Km.	↑667 - ↓1.312	05:00
6. Passo di Valles - Refugio Pedrotti	17 Km.	↑1.350 - ↓840	06:15
7. Refugio Pedrotti - Refugio Treviso	12 Km.	↑800 - ↓1.800	05:15
8. Refugio Treviso - Passo Cereda	9 Km.	↑700 - ↓1.000	03:00
9. Passo Cereda - Refugio de Bòz	11 Km.	↑1.050 - ↓700	05:30
10. Refugio de Boz - Croce d'Aune	19 Km.	↑800 - ↓1.300	06:00

Otros puntos de interés (Waypoints):
Bolzano - Bresanonse - Valcroce [2026m] - Refugio Plose [Etapa 1: 2,400Km - 1h - 2450m] - Halshütte [Etapa 1: 8,500Km - 2:30h - 1855m] - Desvío [Etapa 1: 10km - 3h - 1860m] - Roda de Pütia [Etapa 1: 13,5km - 4:20h - 2357m] - Cresta de Sobuccio [Etapa 2: 1km - 20min - 2421m] - Masia Malga Furcia [Etapa 2: 2,31km - 40min - 2400m] - Forcella de Roa [Etapa 2: 7,200km - 2h - 2617m] - Cota 2425 [Etapa 2: 8,500km - 2:20h - 2425m] - Forcella Forces de Sieles [Etapa 2: 9km - 2:40h - 2505m] - Cota 2600 [Etapa 2: 9,5km - 3h - 2600m] - Refugio de Puez [Etapa 2: 13km - 3:45h - 2445m] - Forcella de Ciampei [Etapa 2: 15km - 4:20h - 2366m] - Paso Crespeina [Etapa 2: 17km - 5h - 2528m] - Paso Cir [Etapa 2: 18km - 5:20h - 2469m] - Final Vía Equipada [Etapa 3: 3,100km - 1:20h - 2610m] - Refugio F. Cavazza al Pisciadù [Etapa 3: 3,400km - 1,25h - 2587m] - Altiplano [Etapa 3: 6km - 2:30h - 2907m] - Altiplano delle Meisu [Etapa 3: 6,850km - 2:45h - 2839m] - Artesa [Etapa 3: 7,200km - 3h - 2902m] - Refugio de Boé [Etapa 3: 7,800km - 3:10h - 2873m] - Forcella de Pordoi [Etapa 3: 10km - 3:45m - 2848] - Passo Pordoi [Etapa 3: 12,6km - 4:30h - 2239m] - Refugio Fredarola [Etapa 3: 14km - 5h - 2383m] - Refugio Viel Dan Pan [Etapa 3: 16km - 5:30h - 2432m] - Cota 2482 [Etapa 4: 1km - 30min - 2500m] - Inicio Ferrata [Etapa 4: 2,550km - 1:15h - 2810m] - Forcella de Marmolada [Etapa 4: 3km - 1:30h - 2896m] - Inicio Glaciar [Etapa 4: 4,5km - 3h - 3204m] - Punta Penia [Etapa 4: 5km - 3:15h - 3309m] - Passo Cirelle [Etapa 5: 2,600km - 1:45m - 2683m] - Refugio Fuchiade [Etapa 5: 6km - 3h - 1982m] - Funivia [Etapa 5: 10km - 4h - 1871m] - Col Margherita [Etapa 5: 2513m] - Forcella Venegia [Etapa 6: 1km - 30min - 2212m] - Passo Venegiota [Etapa 6: 3,100km - 1:15h - 2363m] - Refugio Mulaz [Etapa 6: 7km - 2:45h - 2560m] - Passo di Farangole [Etapa 6: 9,200km - 3:30h - 2814m] - Pian del Cantoni [Etapa 6: 15,500km - 5:34h - 2285m] - Cota 2200 [Etapa 7: 2km - 45min - 2200m] - Passo di Bali [Etapa 7: 4,500km - 1:30h - 2443m] - Refugio di Pradidali [Etapa 7: 6km - 1:50h - 2278m] - Passo delle Lede [Etapa 7: 7,500km - 3h - 2695m] - Bivacco C. Minazio [Etapa 7: 9,200km - 3:45h - 2292m] - Río - Cota 1469 [Etapa 7: 10,500km - 5h - 1469m] - Forcella d Oltro [Etapa 8: 2km - 1:15h - 2279m] - Pista - Masso Brunet [Etapa 8: 7km - 3h - 1450m] - Desvío a Sagron [Etapa 9: 2km 30min 1396m] - Camino [Etapa 9: 3,500km - 55min - 1340m] - Forcella Comedon [Etapa 9: 5km - 2:45h - 2067m] - Bivacco Feltre - Walt Bodo [Etapa 9: 6km - 3:15h - 1930m] - Crot del
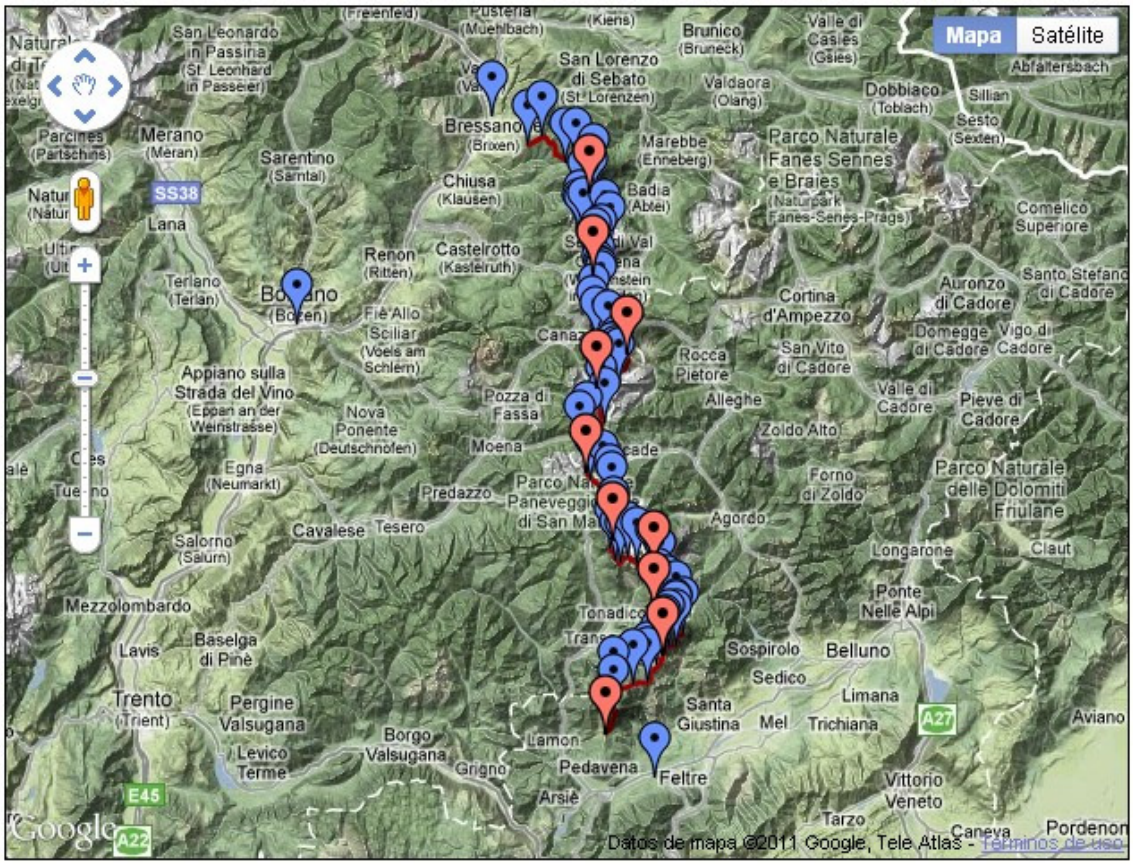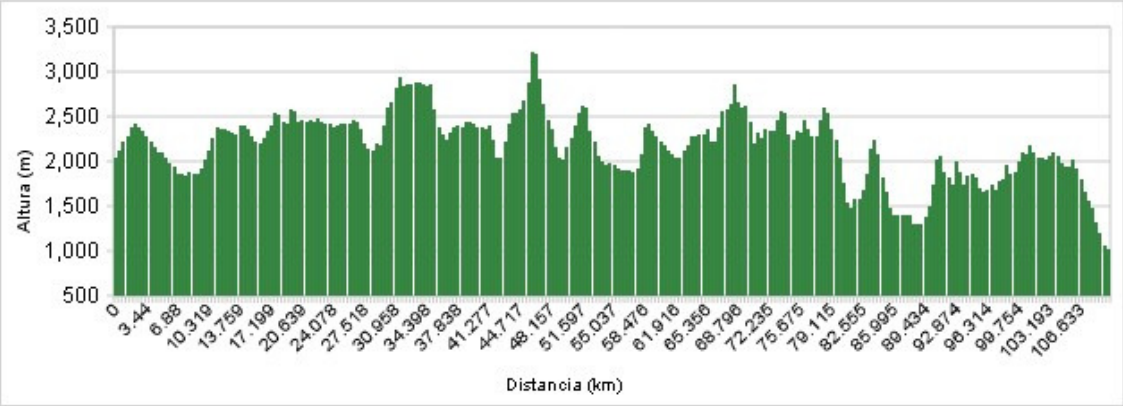
Mul [Etapa 9: 6,500km - 1:30h - 1900m] - Col de Brechi [Etapa 9: 7,600km - 4:15h - 1960m] - Cota 1790 [Etapa 9: 9km - 4:45h - 1790m] - Passo Mura [Etapa 9: 10,200km - 5:15h - 1867m] - Passo Finestra [Etapa 10: 1,800km - 35min - 1766m] - Cota 2040 [Etapa 10: 4km - 1:40h - 2040m] - Scarniòn [Etapa 10: 5,400km - 2:15h - 1865m] - Cota 2067 [Etapa 10: 7,500km - 3h - 2067m] - Passo Pietena [Etapa 10: 10,500km - 3:50h - 2094m] - Refugio de Piaz [Etapa 10: 13,300km - 4:30h - 1957m] - Feltre -