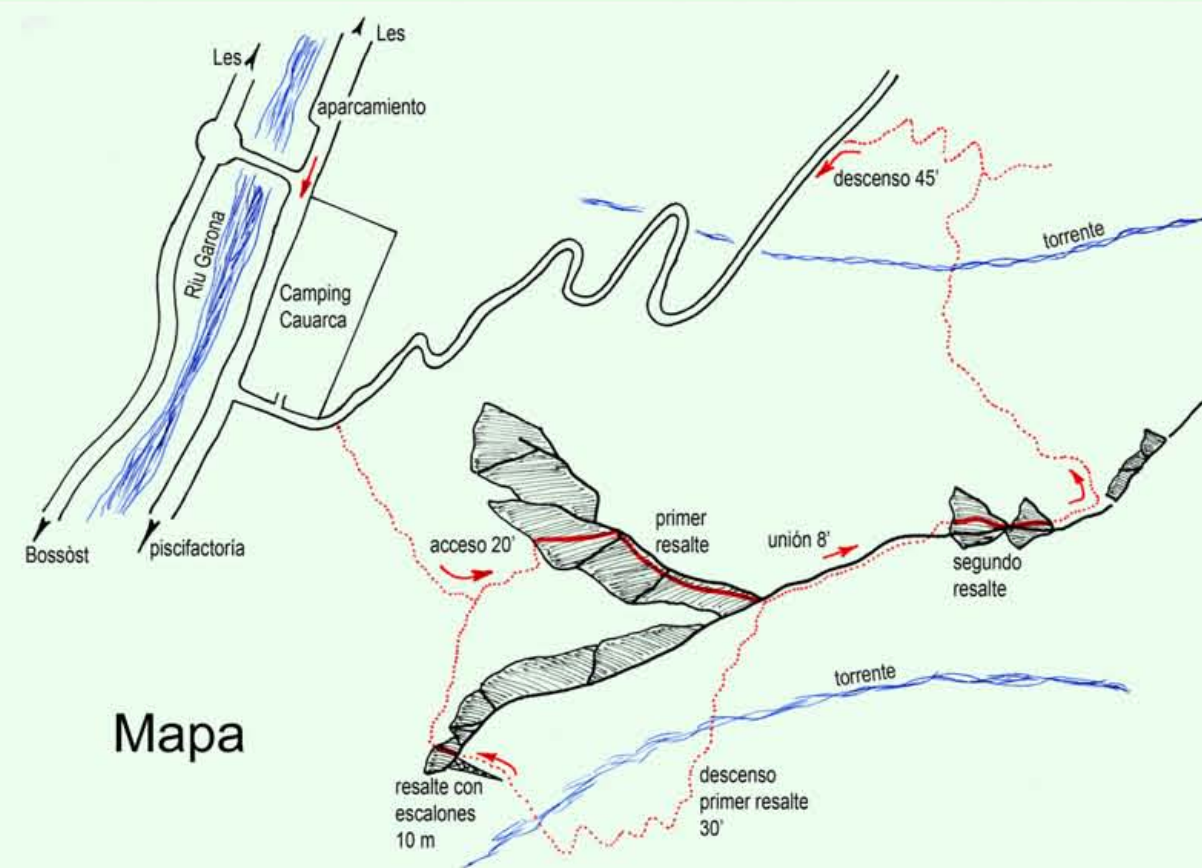
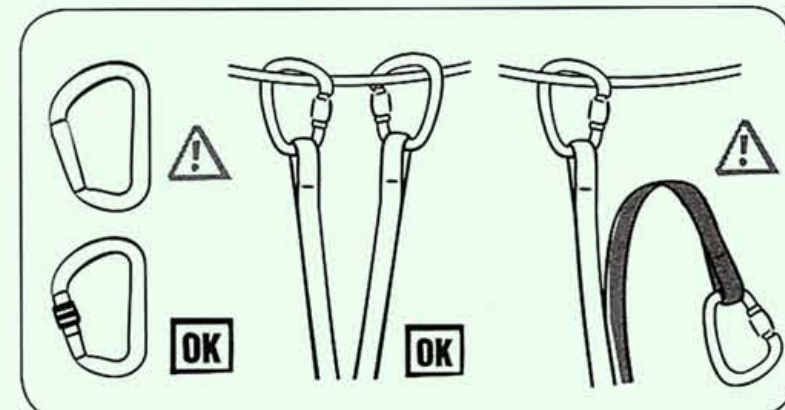
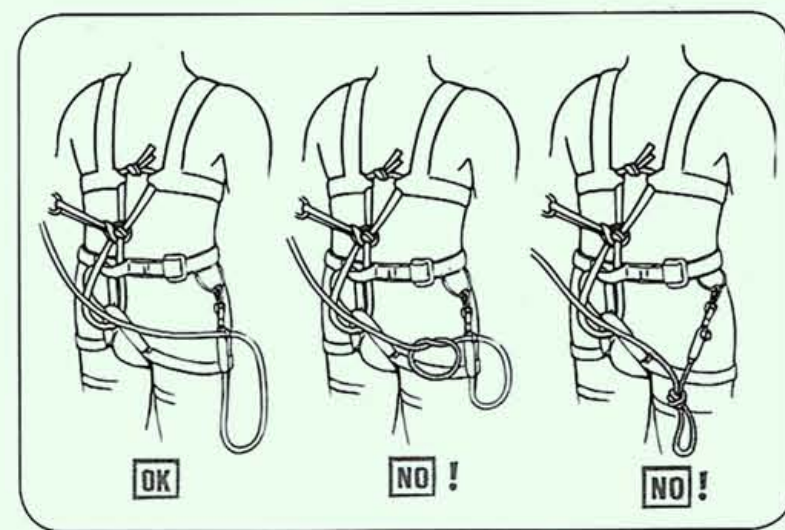
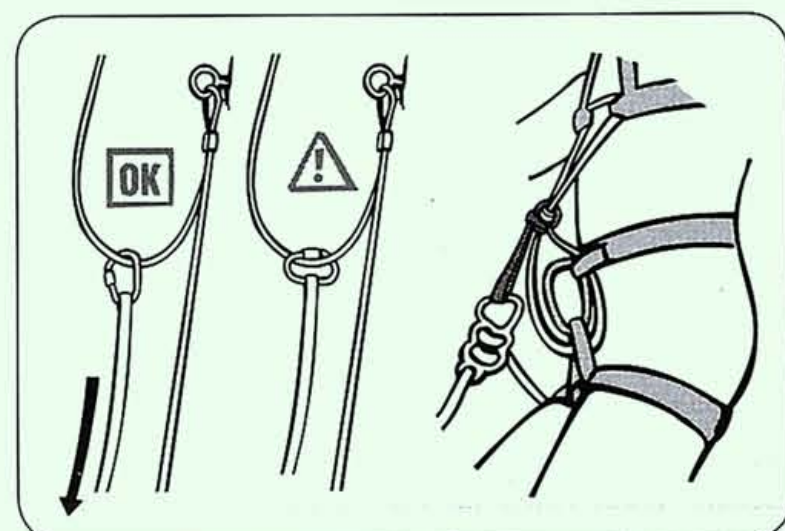
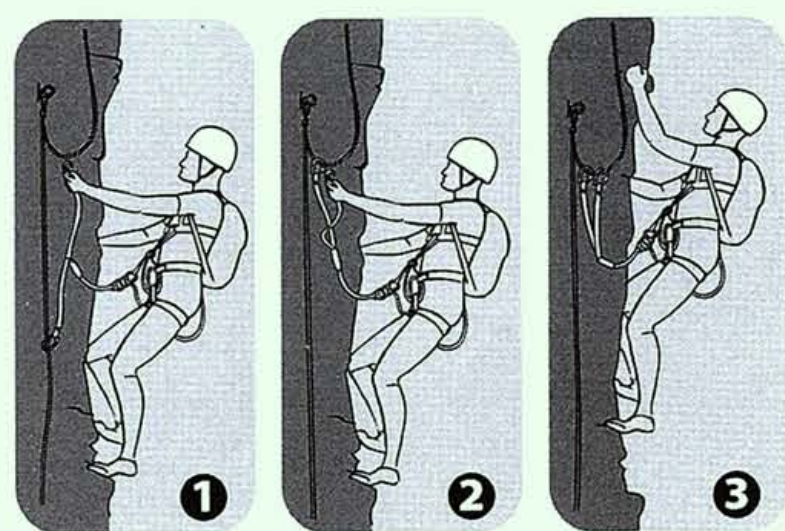


VÍA HERRADA DE LES



Mapa



DATOS DE LA FERRATA

- Desnivel / Desnivèu: **150m**
- Recorrido / Recorrut: **450m**
- Tiempo ascensión / Temps ascenció: **3 h**
- Tiempo descenso / Temps descens: **1h**
- Dificultad primer resalte / Dificultat prumér ressaut: **medio-difícil**
- Dificultad segundo resalte / Dificultat segon ressaut: **fácil**

TELEFONS D'EMERGÈNCIES:

- Bompièrs d'Aran: **973 64 00 80**
- **112**

ATENCIÓN:

- Una vía ferrata es un itinerario deportivo trazado en un macizo rocoso equipado con cable, peldaños y diferentes elementos destinados a facilitar la seguridad.
- Para utilizar estas instalaciones debe estar preparado física y técnicamente y seguir las normas de uso.
- Si no se tienen los conocimientos básicos se recomienda contactar con empresas o guías especializados.
- La práctica de esta actividad comporta riesgos. Es responsabilidad de cada uno la utilización de las instalaciones.
- Se recomienda tener un seguro o estar federado.

EQUIPO OBLIGATORIO:

Casco, arnés, cabo de anclaje homologado EN958 con disipador para vías ferratas.

EQUIPO RECOMENDADO:

Botas de trekking, guantes, mochila (agua, teléfono móvil y botiquín).

NORMAS DE USO:

- Debe estar asegurado SIEMPRE con los dos cabos de anclaje al cable.
- No asegurarse nunca dos personas a un mismo tramo de cable.
- No adelantar a otra persona excepto en puntos preparados para tal fin.
- Evitar aglomeraciones.
- No progresar por otras zonas no equipadas.
- Preservar y conservar el entorno. No molestar a los animales.

Si se observa algún desperfecto llamar a:

- Conselh Generau d'Aran: 973 64 18 01

Para más información:

- Torisme Val d'Aran: www.visitvaldaran.com
- E-mail: o.torisme@aran.org

ATENCIÓN:

- Ua via herrada ei un itinerari esportiu en un massís rocalhós equipat damb cable, gradons e desparièrs elements destinadi a facilitar era seguretad.
- Entà utilizar aquestes instal·lacions cau èster premanit físicament e tecnicament e seguir es normes d'usatge.
- Se non s'an es coneishements basics se recomane contactar damb empreses o guies especializadi.
- Era practica d'aquesta activitat compòrte risqui. Ei responsabilitat de cadun era utilizacion des instal·lacions.
- Se recomane auer ua assegurança o èster federat.

EQUIP OBLIGATÒRI:

Casc, arnés, cap d'anclatge omologat EN958 damb disipador entà vies herrades.

EQUIP RECOMANAT:

Bòtes de trekking, guants, morralet (aigua, telefon mobil e estug de farmàcia)

NORMES D'USATGE:

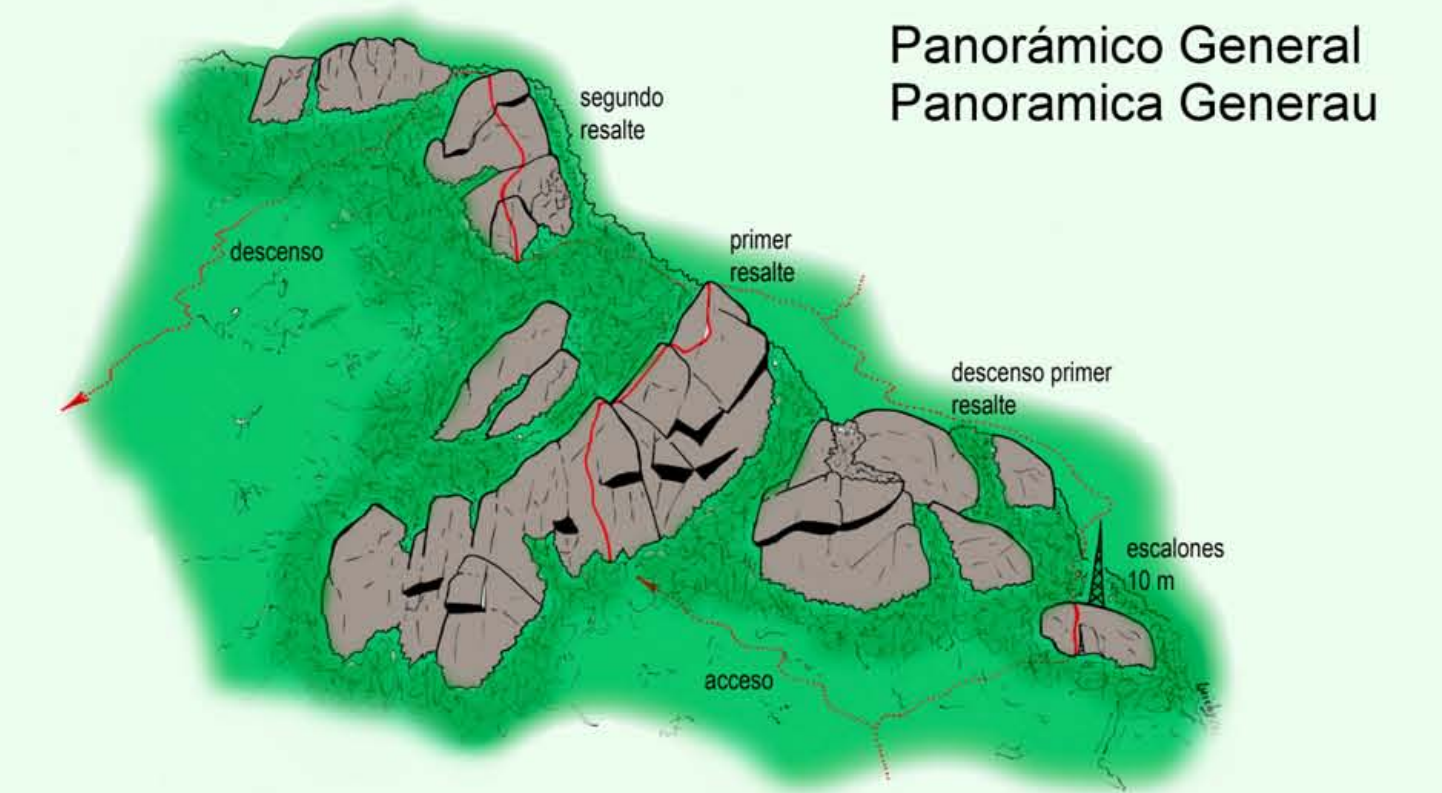
- Cau èster assegurat TOSTEMP damb es dus caps d'anclatge ath cable.
- Non assegurar-se jamès dues persones a un madeish tram de cable.
- Non auançar a ua auta persona exceptat en punts premanidi entad aquest fin.
- Evitar aglomeracions.
- Non progressar per d'outes zònes non equipades
- Preservar e conservar er entorn. Non shordar as animaus.

Se s'obsèrve bèth desperfècte cridar a:

- Conselh Generau d'Aran: 973 64 18 01

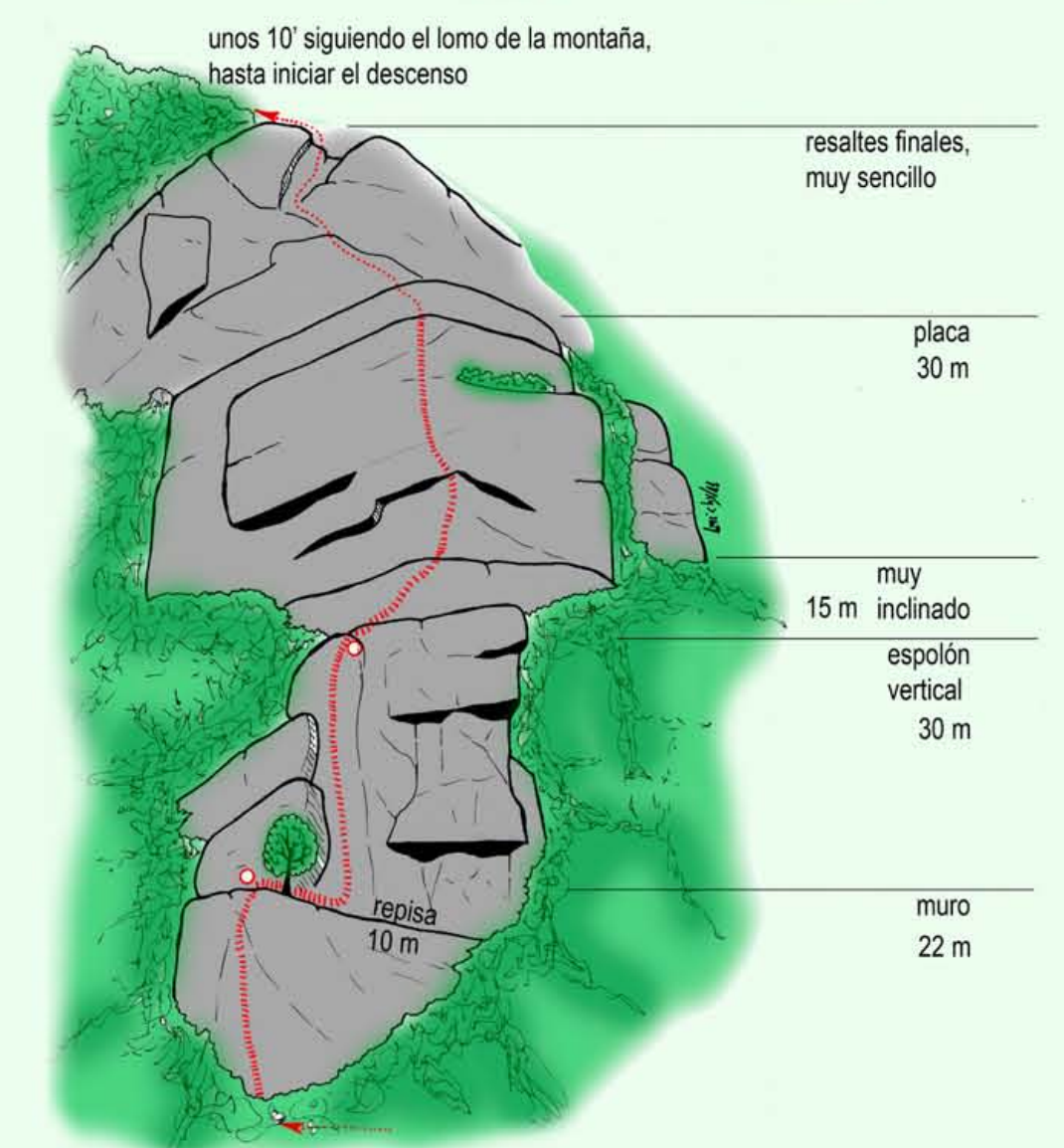
Entà més informacion:

- Torisme Val d'Aran: www.visitvaldaran.com
- E-mail: o.torisme@aran.org

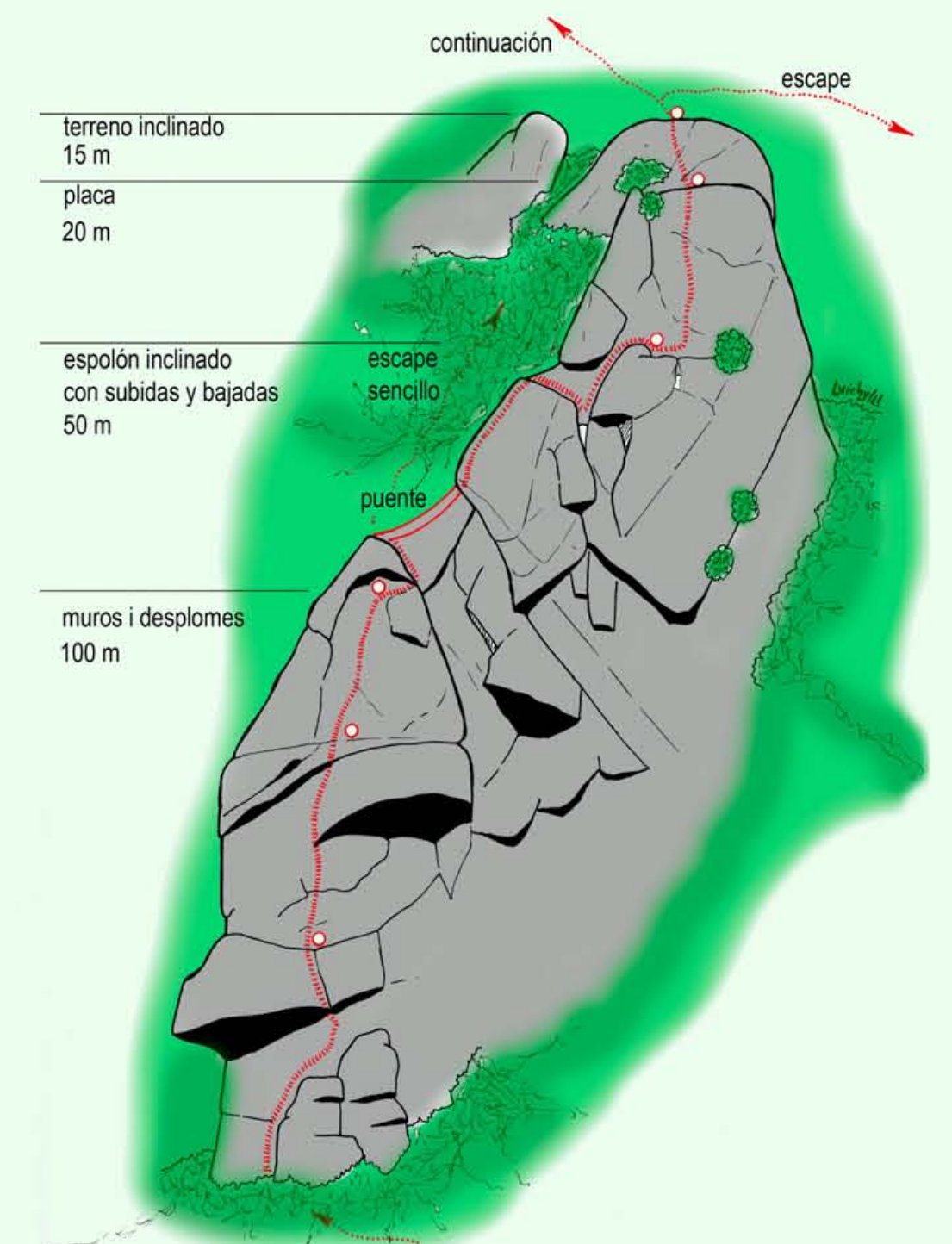


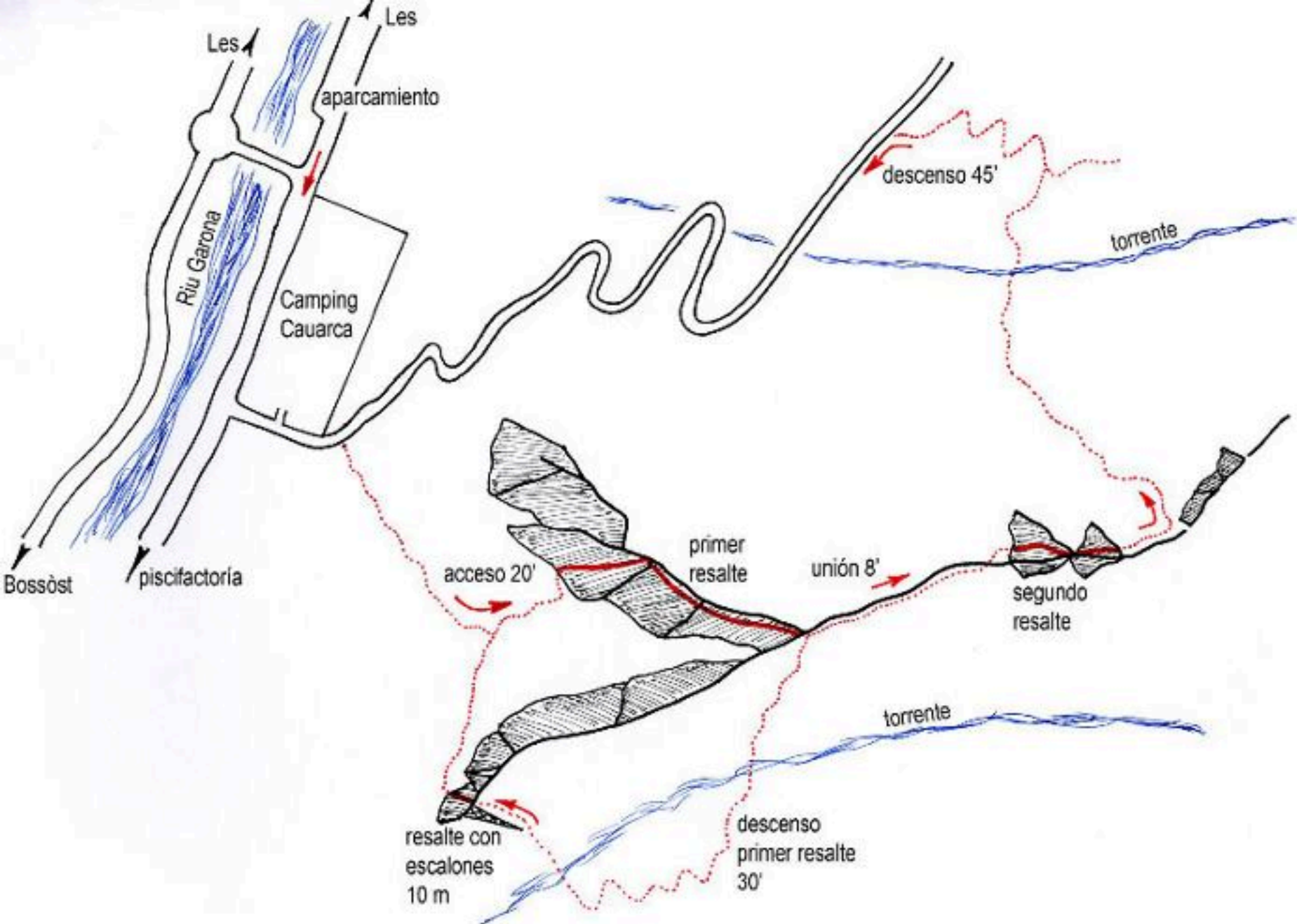
Panorámico General
Panoramica Generau

Segon Resalt
Segundo Resalte



Primer Resalt
Primer Resalte





continuación

escape

terreno inclinado
15 m

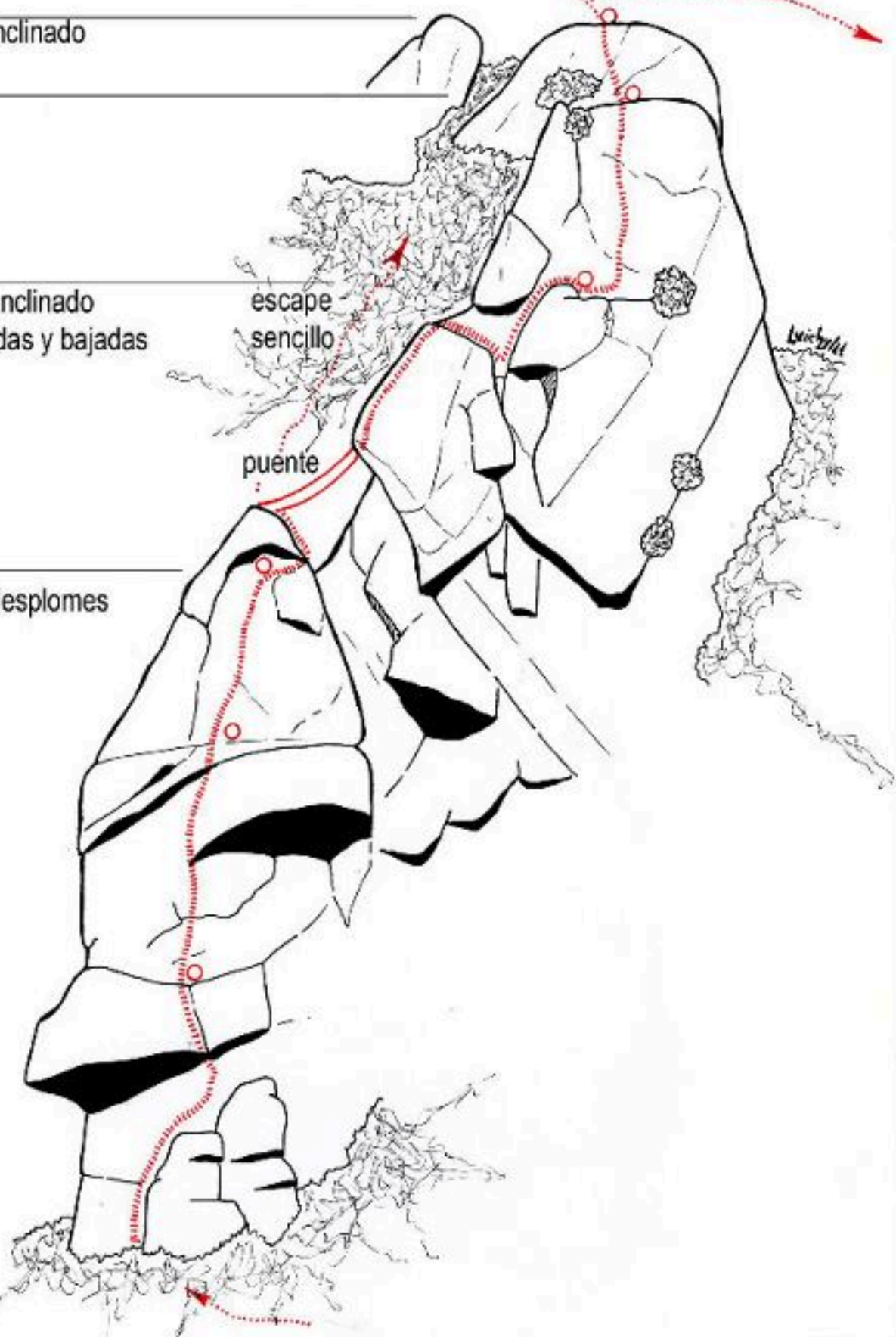
placa
20 m

espelón inclinado
con subidas y bajadas
50 m

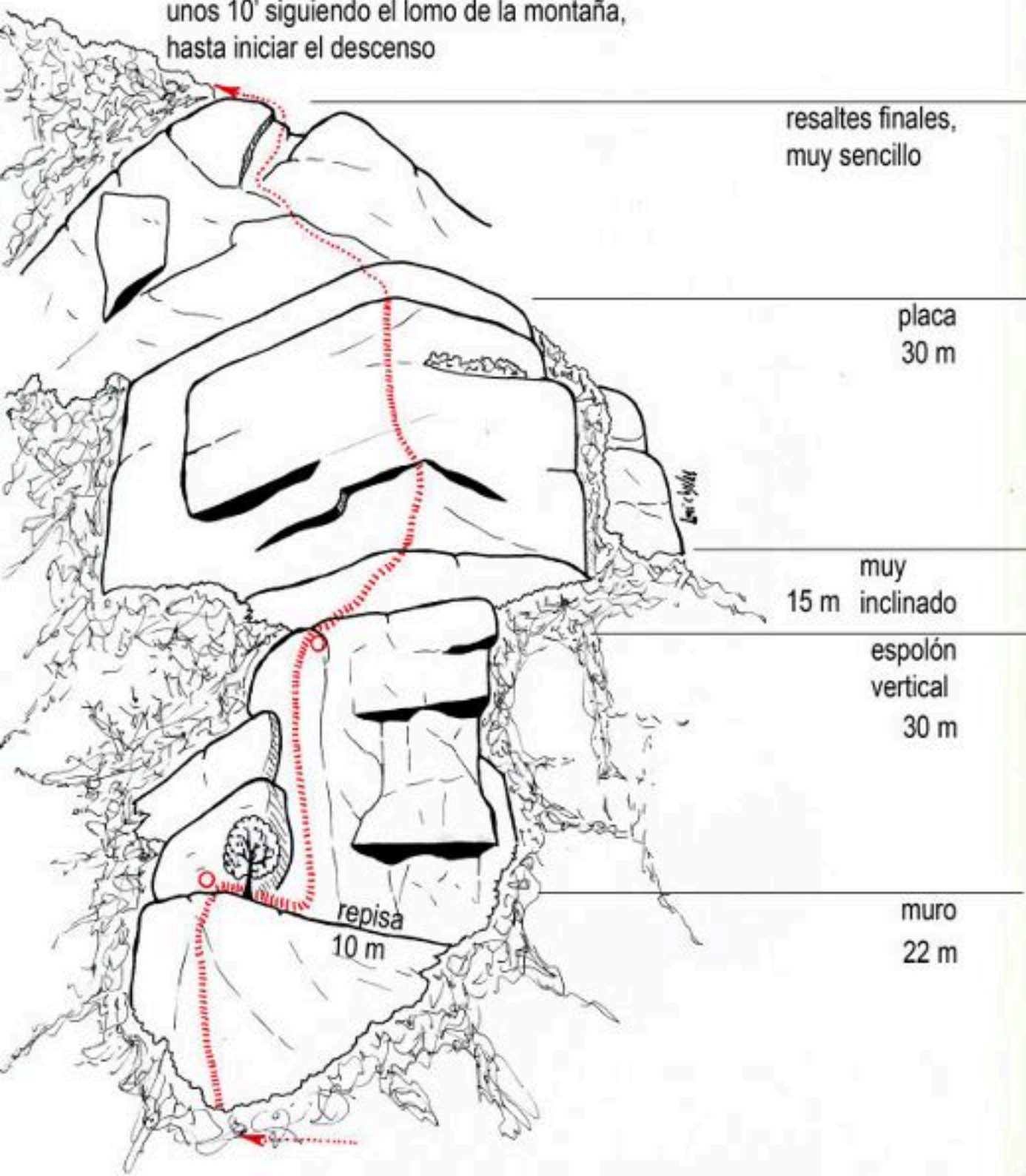
muros i desplomes
100 m

escape
sencillo

punte



unos 10' siguiendo el lomo de la montaña,
hasta iniciar el descenso



resaltes finales,
muy sencillo

placa
30 m

15 m muy
inclinado

espolón
vertical
30 m

muro
22 m

repisa
10 m