Pico Rysy

Resumen del Trekk

Lugar	Etapas	Km.	Des. ↑	Des. ↓	Nivel	
Polonia	1	12	1.000	1.000	Media	

El **Pico Rysy** es una montaña situada en los Montes Tatra, concretamente en los Altos Tatras. Situado justo en la frontera entre **Polonia y Eslovaquia**.

El **Rysy** tiene tres picos: el de en medio tiene 2.503 metros, el noroeste 2.499 metros y el sureste 2.473 m. El pico noroccidental, situado en territorio polaco, es el punto más alto de Polonia; los otros dos picos están en territorio eslovaco de la frontera, en la región de **Pre ov**.

Los **Montes Tatras** son una cordillera que separa Eslovaquia de Polonia, aunque solo el 30% está en territorio polaco.

Tienen una longitud aproximada de 60 kilómetros de largo y unos 30 kilómetros de ancho. Se puede diferenciar los Altos Tatras en la parte oriental con un aspecto más alpino, y los Tatras del Oeste en la parte occidental más suaves. Forman parte de la cordillera de los Cárpatos.

La parte eslovaca fue declarada parque nacional en 1948 y la zona polaca lo hizo en 1953.

1. Pico Rysy

Distancia: 12 Km. | Desnivel: ↑1000 m. - ↓1000 m. | Tiempo: 05:00

Esta travesía, aun ascendiendo al techo de **Polonia**, la realizaremos en territorio esloveno. El acceso al **Pico Rysy** desde la vertiente eslovena es mucho más sencilla que la ascensión desde la vertiente polaca.

El inicio de la ascensión se sitúa en el **Hotel Refugio del Lago de Popradské** a 1495 metros de altitud. Desde el hotel tomamos la carretera que sale del refugio y que coincide con el camino con marcas blancas y rojas. A los pocos metros encontramos un desvío a la derecha con un cartel indicativo hacia nuestro destino: el **pico Rysy**.

El camino transcurre al principio por un hermoso bosque de coníferas. Mas adelante encontramos un cruce de caminos y debemos tomar el que sale a mano derecha hacia el Pico Rysy con marcas blancas y rojas.

El camino asciende hasta alcanzar los **Lagos de Zabie** a 1920 metros de altitud. Desde aquí tenemos una espléndida vista del **Rysy**.

Ahora la pendiente es más pronunciada y en algunos pasos disponemos de cadenas para asegurar nuestra progresión. De esta manera llegamos al **Refugio Rysy** que con sus 2250 metros de altitud, que es el de mayor altitud de los **Montes Tatras**.

El camino asciende hasta el collado de Váha a 2340 metros donde gira a la izquierda para tomar el último tramo que nos deja entre el **Rysy eslovaco** de 2503 metros y el **Rysy polaco** de 2499 metros.

Un último esfuerzo para alcanzar la cima y contemplar el maravilloso espectáculo de las montañas que nos rodean.

El regreso se realiza por el mismo sendero.

Perfil de la etapa: Lago de Popradské (1495m) - Lagos de Zabie (3,15km, 1h, 1920m) - Refugio Rysy (4,45km, 2h, 2225m) - Collado Vahá (5,10km, 2h, 2320m) - Pico Rysy (5,60km, 2:30h, 2495m)

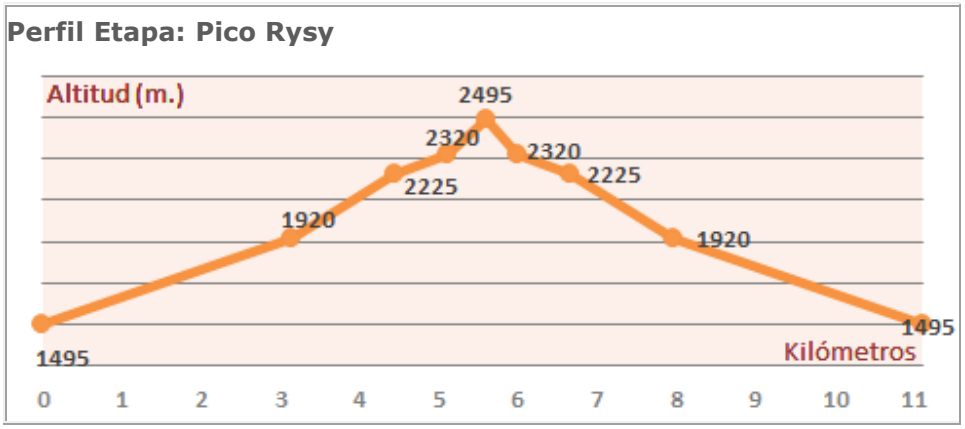

Ubicar en el mapa y perfil del treck

Listado de Etapas	Distancia	Desnivel	Tiempo
1. Pico Rysy	12 Km.	↑1.000 - ↓1.000	05:00
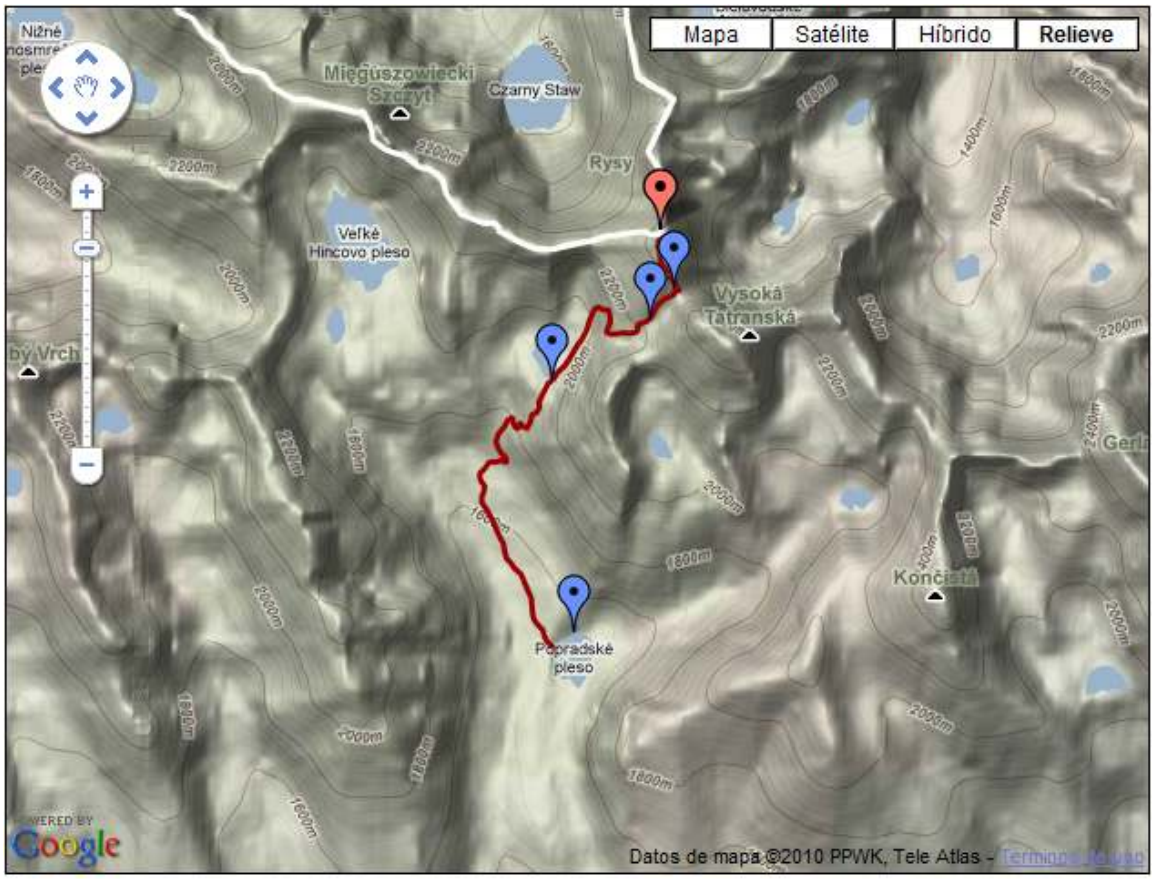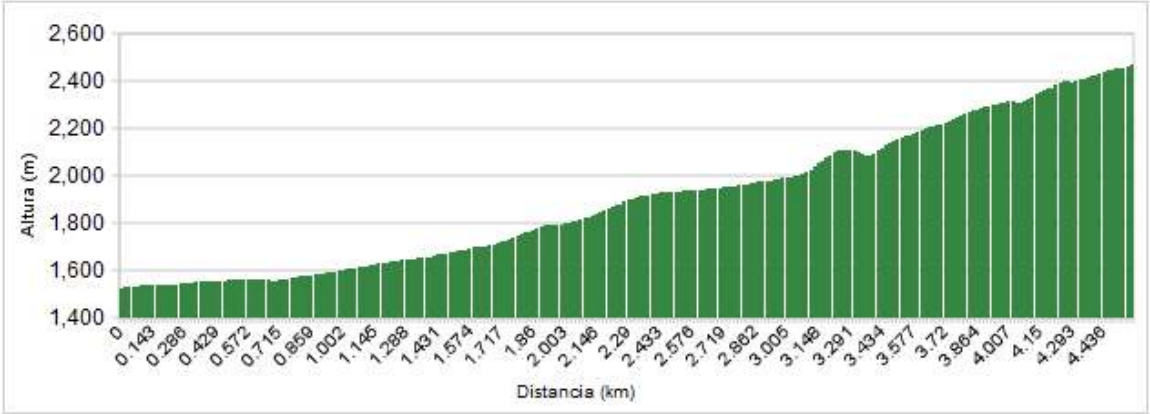
Otros puntos de interés (Waypoints):
Hotel Poprabské Pleso - Lago de Zabie [3,15km, 1h, 1920m] - Refugio Rysy [4,45km, 2h, 2225m] - Collado de Vahá [5,10km, 2h, 2320m] -