



Camino del Inca

Resumen del Trekk

Lugar	Etapas	Km.	Des. ↑	Des. ↓	Nivel	
Perú	4	50	3.000	2.500	Media	→

El Camino del Inca es indiscutiblemente el trekking más popular de Sudamérica, por lo que no resulta el trekking mas adecuado si quieres disfrutar de una experiencia solitaria. El Parque solo permite el acceso a 500 personas al día, que has de solicitar con meses de antelación, si no quieres llegar a las puertas y que no te dejen pasar.

El resultado es que tu entras un día al Parque, el cual bajo ningún concepto puedes cambiar, y en 4 o 5 días máximo has de volver a salir, siguiendo una ruta marcada por el gobierno y unas normas.

Cada día después del campamento, los porteadores y el guía pasaban por un puesto de control del gobierno, por un lado para controlar los turistas que iban y por el otro para controlar el peso por porteador y el número de porteadores por turista.

Hay que decir que como nosotras íbamos las ultimas pues no nos encontrábamos mucha gente, es una de las ventajas.

Desde el momento en que te incorporas al trekking, te vas desplazando sin quererlo con las 500 personas que ese mismo día han entrado, y vas acampando en los mismos lugares, ya que los campamentos están previstos de antemano, tanto para dormir, como para almorzar. Tienen un sistema que podríamos llamar un poco militarista, todos de la misma forma. En principio este sistema es para preservar el Parque y las ruinas de los turistas.

Hay que saber que por cada turista entran un guía, 2 porteadores, un cocinero y un ayudante. Es decir, que de esas 500 personas que entran en el parque, solo son turistas menos de la mitad, el resto son trabajadores.

A pesar de todos los inconvenientes de tanto control hay que decir que el paisaje es sobrecogedor, medio selva, muy pobladas de vegetación, mucha humedad, y también lo son las fascinantes ruinas Incas que se encuentran hasta llegar al Machu Picchu, la famosa ciudad perdida de los Incas. La ruta transcurre, entre muchos desniveles que hay que salvar, de ruina en ruina, y muy a menudo siguiendo un intrincado sistema de escaleras y peldaños que van recorriendo los bosques, subiendo y bajando montañas.

El itinerario más corto en el Camino Inca es una de 4 días que comienza en Chicla, en el famoso km. 82 de la vía del tren, en Ollantaytambo.

La vuelta se realiza con un bus desde Machu Picchu a Aguas Calientes, y después en tren hasta Cuzco.

No hay que olvidar que Cuzco es una ciudad fantásticamente preciosa, a 3400m. de altitud, y lugar de inicio del Camino del Inca. Es una ciudad maravillosa, tanto por su ubicación, como por sus monumentos en la propia ciudad, en los alrededores, y en la fantástica muralla Inca que todavía se conserva en la ciudad. También os recomendamos hacer un recorrido por las Ruinas Incas del Valle Sagrado, primero por la belleza del propio valle que parece pintado como en una postal, y segundo por la ruinas, que son tanto o más espectaculares que las propias del Camino Inca, como las de Ollataytambo, Písac, Moray, Chinchero, entre otras.



1. Ollantaytambo - Wayllabamba (Km 82)

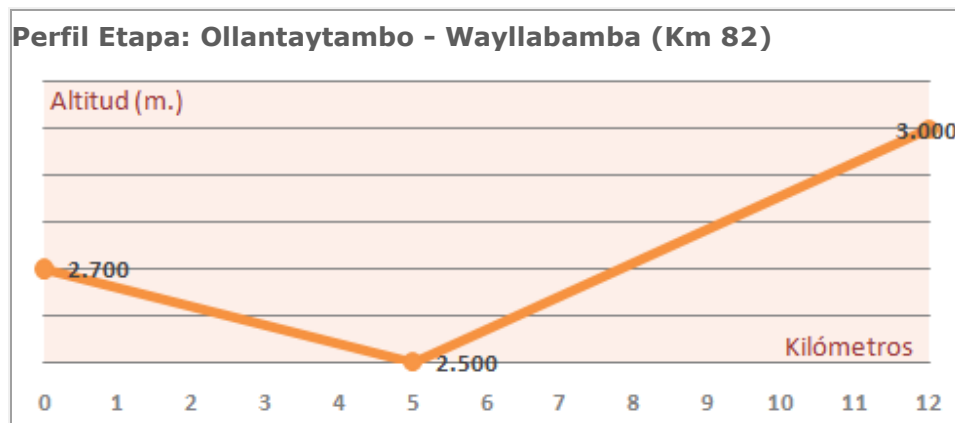
Distancia: 12 Km. | Desnivel: ▲300 m. - Tiempo: 04:00



En primer lugar se sale desde Cuzco en vehiculo privado hasta Chicla a 75 km., siguiendo el curso del río Urubamba, a través de un paisaje de Puna y bosques.

El Camino discurre por el lado derecho del valle, y pasa por una serie de aldeas quechuas que dan acogida a los diversos campamentos de los trekkíneros. Esta parte del parque, no tiene nada de especial, a nuestras espaldas tenemos el Pico Veronica, preciosos e imponente, también encontramos las ruinas de Patallaqta hasta llegar a la aldea de Wayllabamba, donde acampamos.

Perfil de la Etapa: Ollantaytambo (0 km; 2.700 m) - (5 km; 2.500 m) - Wallabamba (12 km; 3.000 m).



2. Wayllabamba - Pacaymayu

Distancia: 14 Km. | Desnivel: ↑1200 m. - ↓600 m. | Tiempo: 09:00





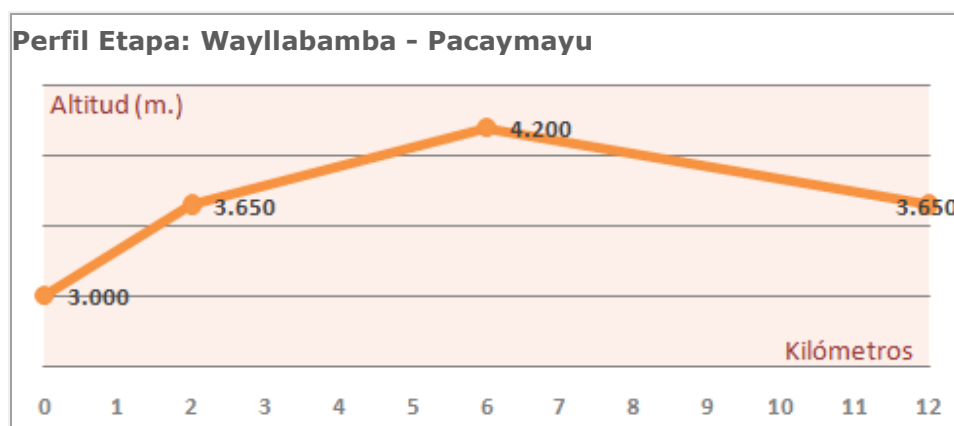
Este es el día mas duro del trekking, dado que hay que hacer el paso del collado e Warmiwañusca, a 4200m. de altitud, y con un desnivel positivo de 1200m. que se hace costoso.

En un inicio el camino va remontando el margen del río Lullucha, y ascendiendo empinadamente hacia Lulluchapampa a 3650m. de altitud. Se sigue ascendiendo por una fuerte subida hasta la Abrada de Waurumahuasca o el paso de la mujer muerta, a 4200m., llamado así, porque cuando ya lo has bajado y desde una distancia considerable, se divisa perfectamente el rostro y la silueta de una mujer estirada, muerta, o imaginación al poder. Este paso es realmente costoso, muy empinado, y donde se ven restos de antiguos peldaños que llegaban a la cabecera del collado.

El camino, a partir del paso, empieza a bajar decididamente hasta llegar al río Pacamayo, lugar de acampada, especialmente húmedo, no solo por la vegetación, si no porque la lluvia nos siguió durante todo el día a ratos si y a ratos no.

A partir de este día la cosa se empezará a animar. Hay que decir que hasta hoy, el trekking esta bien, pero no es más que un acercamiento al tercer día, donde realmente si se podrán apreciar más restos de los Incas, caminos enteros, i ruinas esplendidas.

Perfil de la Etapa: Wallabamba (0 km; 3.000 m) - (2 km; 3.650 m) - (6 km; 4.200 m) - Pacaymayu (12 km; 3.650 m).





3. Pacaymayu - Wiñaywayna

Distancia: 13 Km. | Desnivel: ↑300 m. - ↓1200 m. | Tiempo: 09:00



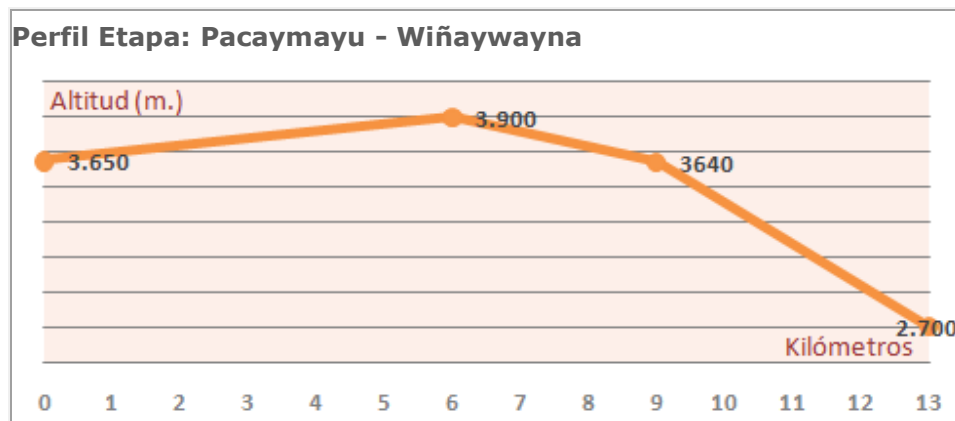
El camino cruza el río y asciende bruscamente, por peldaños de piedra, hasta llegar a Runturakay, a 5 km. Del río Pacamayo, donde hay algunas ruinas. Dejamos atrás las hermosas vistas del río y del bosque hundido al fondo del valle, para acercarnos al primer paso del día, el paso de Runkuraqay, a 3900m., con excelentes vistas de la cordillera Vilcabamba. El camino es claro i directo hacia el paso.

Después del paso, el collado bajo siguiendo el empedrado Inca, llevándonos a un espolón en el que están las ruinas de la fortificación de Saymarka, a 3800m. de altitud. A las ruinas se accede por un empinado trecho que sube y sube por unos peldaños que parecen suspendidos en el precipicio. Cuando llegas a las ruinas, realmente ha valido la pena. Son sin duda espectaculares, así como los caminos que hemos recorrido, caminos de peldaños, hechos hace más de 500 años, piedra a piedra, y sin ninguna tecnología. Lo mas alucinante, es el famosos ensamblado de las piedras, piedras de toneladas, con muchos lados, y con una inclinación de 4 grados, y ensambladas sin ningún tipo de argamasa, y en la parte mas alta de las montañas, con una visión del conjunto muy de pueblos guerreros y controladores de sus terrenos.

Desde estas ruinas se divisa el campamento próximo, donde almorzaremos. Después de las ruinas el camino desciende hasta el fondo del valle y al río Aobamba para volver a subir de nuevo, gradualmente. Por un bosque muy húmedo. En este punto el camino esta formado por unas soberbias losas de granito blanco, algunas de 2m. de ancho, asciende hasta el collado final, con vistas sobre el valle de Urubamaba.

A continuación se sigue una ruta elevada y un sistema de túneles incas de hasta 20 metros de longitud antes de llegar a las hermosas ruinas de Phuyupatamarca, o ciudad encima de las nubes, a 3650m., y ultimo paso de esta etapa, y de todo el trekking, a partir de ahora, todo será bajada y mas bajada, por las escaleras Incas. Pero esto será al día siguiente.

Perfil de la Etapa: Pacaymayu (0 km; 3.650 m) - (6 Km; 3.900 m) - (9 km; 3.640 m) - Wiñayywayna (13 km; 2.700 m).



4. Wiñaywayna - Intipunku - Machu Picchu - Huayna Picchu

Distancia: 11 Km. | Desnivel: \uparrow 700 m. - \downarrow 1400 m. | Tiempo: 09:00



Hoy se presenta una corta travesía, hoy es la llegada al Macchu Picchu y subida al Huayna Picchu, que por si no lo sabéis, quiere decir, montaña vieja y montaña joven o por siempre joven, respectivamente.

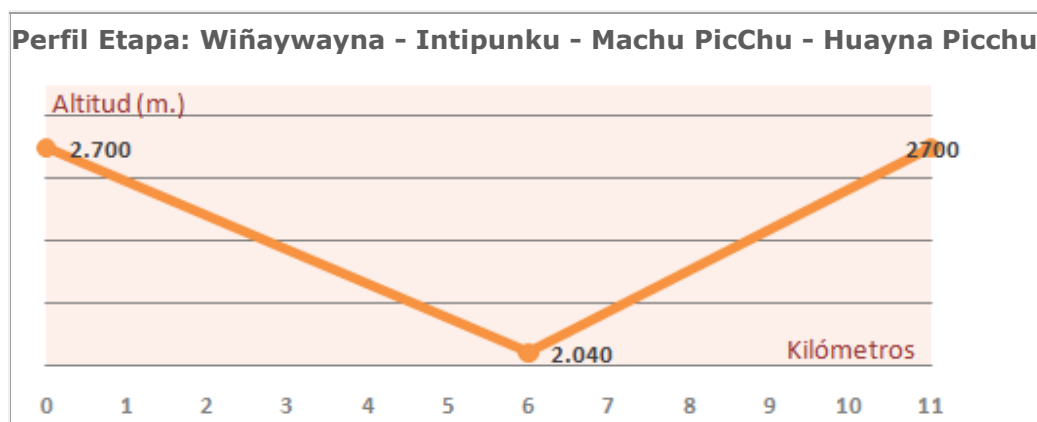
Hoy nos hemos levantado antes que ningún otro día, normalmente nos levantamos a las 5h30, para salir andando a las 6h30, hoy nos hemos levantado a las 3h30, para conseguir llegar a la entrada del Machu Picchu a las 5h de la mañana. El camino desciende de una forma brutal por unas empinadas escaleras, que peldaño a peldaño, los incas fueron construyendo, se hace interminable. El sendero luego rodea la ladera por un bosque húmedo, una zona estrecha y arriesgada, para llegar a la empinada escalera que conduce a la Puerta del Sol o ruinas de Intipunku, desde donde las vistas del Machu Picchu y los altos picos son impresionantes. Se desciende al Machu Picchu por un camino empedrado.

Lo peor es que cuando tu crees que has entrado ya al Macchu Picchu por la puerta del sol, el gobierno, te obliga a bajar hasta la única entrada a las Ruinas, 200 metros mas abajo, donde llegan los autobuses de Aguas calientes, y donde esta el bar., servicios, etc., y el famoso hotel. Es decir, tienes que seguir bajando, para luego volver a subir, y apuntarte para poder subir, y que te den hora de entrada al Huana Picchu. Dentro del Macchu Picchu has de seguir la ruta marcada, no puedes hacerla al revés.

A la hora que nos marcaron, creo que entrada de 11h a 11h30, entramos para ascender por unas escaleras terriblemente empinadas al Huayna Picchu y Templo de la Luna

El Huana Picchu es una impresionante cima de granito que se asoma al Machu Picchu. Un sendero muy, pero muy empinado, original inca, conduce hasta el templo de la luna. Durante el ascenso el camino pasa por antiguas terrazas que cumplían la función ornamental. El templo de la Luna esta situado a media altura de la pared norte. Hay un sendero Inca que llega hasta el, éste es parte del camino principal, casi un tercio de la subida al Huayna Picchu. Nosotras solo llegamos hasta el inicio del templo, el inicio de las terrazas. Las vistas del Machu Picchu las mejores.

Perfil de la Etapa: Wiñaywayna (0 km; 2.700 m) - Machu Picchu (6 km; 2.040 m) - Huayna Picchu (11 km; 2700 m).

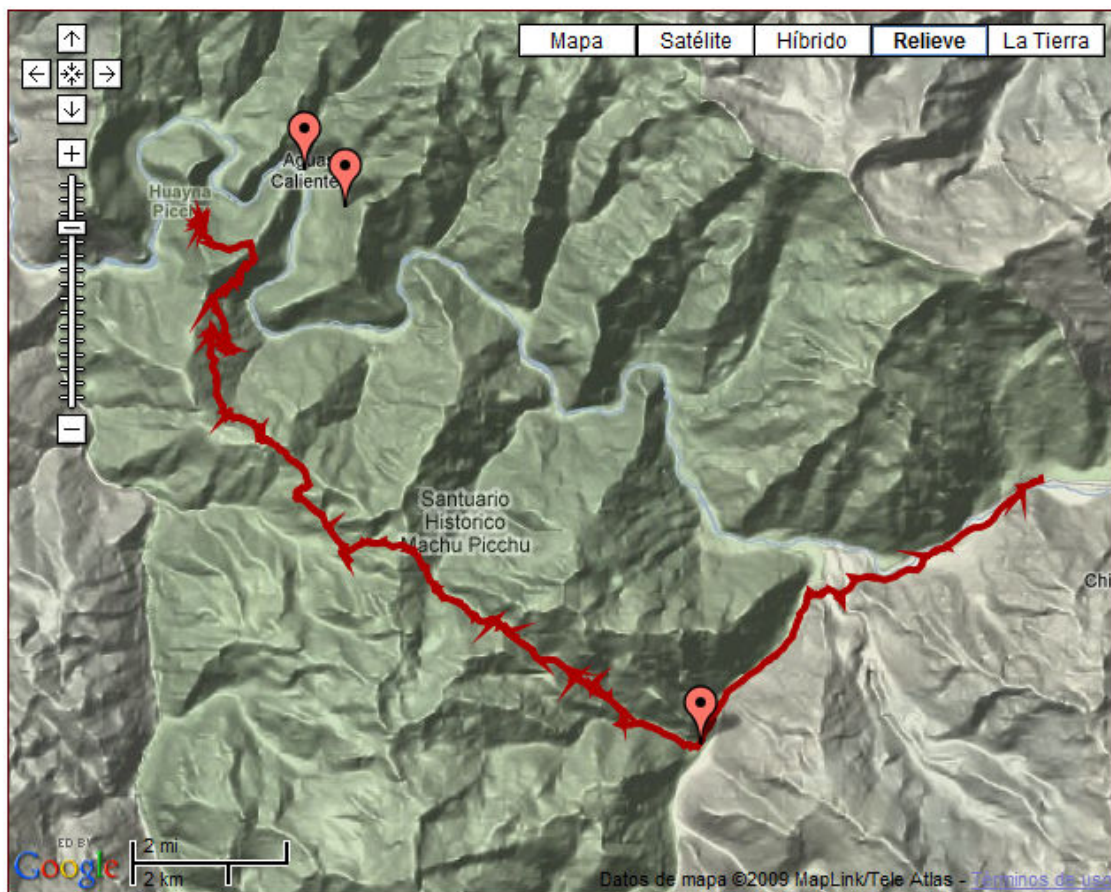


Ubicar en el mapa

Listado de Etapas	Distancia	Desnivel	Tiempo
1. Ollantaytambo - Wayllabamba (Km 82)	12 Km.	↑300 -	04:00
2. Wayllabamba - Pacaymayu	14 Km.	↑1.200 - ↓600	09:00
3. Pacaymayu - Wiñaywayna	13 Km.	↑300 - ↓1.200	09:00
4. Wiñaywayna - Intipunku - Machu Picchu - Huayna Picchu	11 Km.	↑700 - ↓1.400	09:00

Otros puntos de interés (Waypoints):

Ollantaytambo



Leyenda: Etapa - Waypoint