


## Sóller - Embalse Cúber - Font des Noguer

### Resumen del Trekk

Lugar	Etapas	Km.	Des. ↑	Des. ↓	Nivel	
Islas Baleares	1	24	1.100	1.100	Media	

El camino que os proponemos en esta ruta, parte de la población de **Sóller** en la **Isla de Mallorca** hasta ascender **Coll de l'Ofre** situado a poco menos de 900 metros de altitud. Desde allí tendremos magníficas vistas sobre el **Embalsament de Cúber**. Desde el embalse nos dirigiremos a la **Font des Noguer**, una concurrida zona de pic-nic.

Al camino discurre por unas de las etapas de la **ruta de Pedra en Sec**. Es por tanto parte del GR-221. La **Ruta de Pedra en Sec o el GR-221** es un sendero de gran recorrido que atraviesa la **Serra de Tramuntana de Mallorca** de punta a punta.

Se llama Ruta de **Pedra en Sec** debido a la gran cantidad de construcciones hechas con el método de construcción de pared seca que se pueden encontrar en su camino: márgenes, minas, paredes, barracas, neveras, etc.

Tiene aproximadamente unos 283 km y aprovecha, en la mayor parte, los antiguos caminos que discurren muy cerca de los picos más altos de la **Sierra de Tramuntana de Mallorca**, que en numerosos casos superan los 1000 metros de altitud.





## 1. Sóller - Embalse Cúber - Font des Noguer

---

Distancia: 24 Km. | Desnivel: 1100 m. - 1100 m. | Tiempo: 08:00



Esta ruta ofrece como especiales atractivos las vistas sobre los valles de **Sóller** y de **Cúber** y la oportunidad de conocer **Sóller**, uno de los enclaves más significativos de la **Sierra de Tramuntana de Mallorca**, y el barranco de **Biniaraix**, lugar protegido por la declaración de Bien de Interés Cultural en 1994 por el valor patrimonial de la **Pedra en Sec**.

A lo largo del itinerario son obligadas las visitas al casco urbano de **Sóller** y las aldeas de **Binibassí** y **Biniaraix**. En el primero destacan los edificios modernistas y las casas, mientras que las aldeas se distinguen por la conservación de la arquitectura popular.

Se pueden contemplar, además, huertos de naranjos, olivares, casas de campo, sistemas de aprovechamiento del agua (fuentes, canaletas, bebederos, molinos de agua ...), etc.

Destacan la gran cantidad de plantas de montaña, muchas de las cuales exclusivas de la isla, como los helechos endémicas de los márgenes del barranco de **Biniaraix** o los cojinetes de monja de las zonas más ventosas, las plantas y pequeños animales raros o endémicos adaptados al medio acuático de torrentes y fuentes, los pájaros acuáticos del embalse de **Cúber**, y las rapaces que se refugian en los acantilados de esta zona.

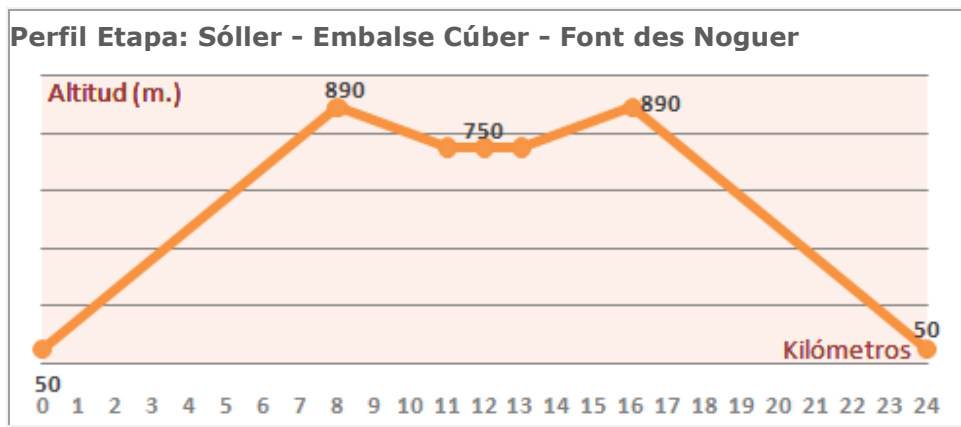
Para comenzar el itinerario nos situamos en la plaza de la Constitución de la población de de Sóller. Desde esta plaza, nos dirigimos a la aldea de **Binibassí** siguiendo la calle de la Luna hasta conectar con el camino viejo de **Fornalutx**. En Binibassí hay un camino en dirección sur que conduce hacia la aldea de **Biniaraix**. El itinerario sigue por el camino desde barranco de Biniaraix y luego por el camino viejo del **Coll de l'Ofre** hasta llegar al embalse de **Cúber**.

Una vez atravesada todo el valle de **Cúber**, se llega a la **Fuente de Noguer**, una zona de picnic muy concurrida.



El regreso se realiza por el mismo sendero.

**Perfil de la etapa:** Sóller (50 m) - Coll de l'Ofre (8 Km, 890 m, 3:15 h) - Embalsament de Cúber (11 km, 750 m, 3:45 h) - Font des Noguer (12 km, 750 m, 4 h) - Embalsament de Cúber (13 km, 750 m, 4:15 h) - Coll de l'Ofre (16 Km, 890 m, 5 h) - Sóller (24 Km, 50 m, 8 h)

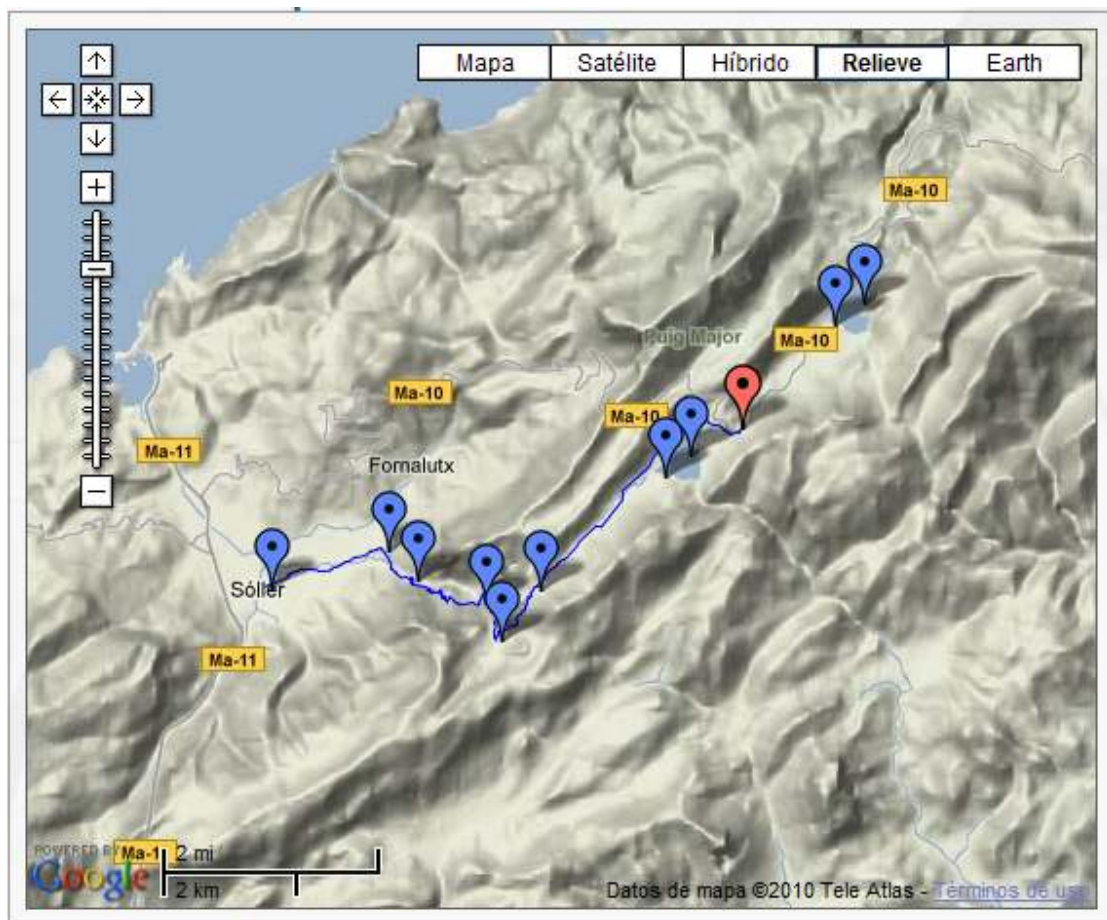


## Ubicar en el mapa

Listado de Etapas	Distancia	Desnivel	Tiempo
1. Sóller - Embalse Cúber - Font des Noguer	24 Km.	↑1.100 - ↓1.100	08:00

### Otros puntos de interés (Waypoints):

Soller [50 m.] - Biniaraix [100 m.] - Camí nou del Barranc [150 m.] - Camí de Can Catí [400 m.] - Barranc de Biniaraix [700 m.] - Coll de l'Ofre [875 m.] - Refugi del Gorg de Cúber - Embalse de Cúber - Embalse del Gorg Blau - Refugi del Gorg Blau



Legenda: Etapa - Waypoint