

GR 92: Portbou - Roses

Resumen del Trekk

Lugar	Etapas	Km.	Des. 	Des. 	Nivel	
Girona	2	49			Media	

El GR 92 es un sendero que atraviesa toda Cataluña de norte a sur siguiendo la costa. Nace en Portbou en el Alt Empordà y llega hasta Pont d'Olivar a Ulldecona, comarca del Montsià.

El GR 92 tiene largos tramos de recorrido por primera línea de costa aprovechando todo tipo de caminos costeros, entre los que destacan los tramos del antiguo Camí de Ronda, camino que reseguía minuciosamente el litoral y que se utilizaba para la vigilancia de las costas.

Esta travesía de dos días recorre las primeras etapas del GR 92, desde su inicio de Portbou hasta Roses, haciendo noche en Cadaqués. Lo más destacado de este recorrido es el tramo que se recorre por el Parque Natural de Cap de Creus y las magníficas vistas sobre la costa y calas del litoral.



1. Portbou - Cadaqués

Distancia: 28 Km. | Tiempo: 07:30



El tramo de Portbou a Llançà es el primero del GR 92 catalán, con un atractivo especial, puesto que no sólo se trata del comienzo del mencionado GR, sino que de alguna manera constituye una perfecta introducción. Todo el mundo que quiera probar lo qué quiere decir, o si tiene sentido, esto del "Sendero Mediterráneo", tiene aquí una buena oportunidad pero con el grave peligro de encontrarle el gusto, no poderse "desenganchar" y convertirse en un nuevo amante de este GR.

Tras la suave introducción que representa el tramo anterior, el GR 92 entra en uno de sus mejores tramos. El tramo de Llançà a Cadaqués, sin lugar a dudas es de aquellas que hacen querer el país y el excursionismo y por lo tanto es una etapa recomendada sin que se pueda poner ni un sólo inconveniente. El itinerario es variado puesto que se puede dividir en cuatro tramos con características diferenciadas.

El primero, entre el Port de Llançà y Port de la Selva es casi siempre por el Camino de Ronda, en primera línea de costa, que en general es escarpado; igualmente, la belleza del Port de la Selva pide a gritos no pasar de largo.

El segundo tramo, dirigido hacia el interior, es la subida hacia las partes altas del macizo del Cap de Creus por un interesante camino recuperado el año 1997 por el ayuntamiento del Port de la Selva.

El tercer tramo, a partir del Cortijo de Sopletes, tiene una vista incomparable del Cap de Creus.

Y el cuarto tramo, es la bajada a Cadaqués, continuación del tramo anterior, pero con características propias y que ostenta el honor de ser uno de los mejores tramos de todo el GR 92.

2. Cadaqués - Roses

Distancia: 21 Km. | Tiempo: 05:00





Esta es una etapa que podríamos decir "simétrica" a la anterior, puesto que empieza por un tramo interior y continúa tras el Coll de Norfeu siempre en primera línea de costa.

El interés del itinerario se mantiene siempre en un máximo, disfrutando de una gran variedad de detalles de paisaje en todo momento, tanto en el tramo interior con sus incomparables vistas lejanas sobre el mar, como el tramo costero, que constituye una descubierta continúa de calas, acantilados y lugares reservados a aquellos que emprendan esta "aventura amable".

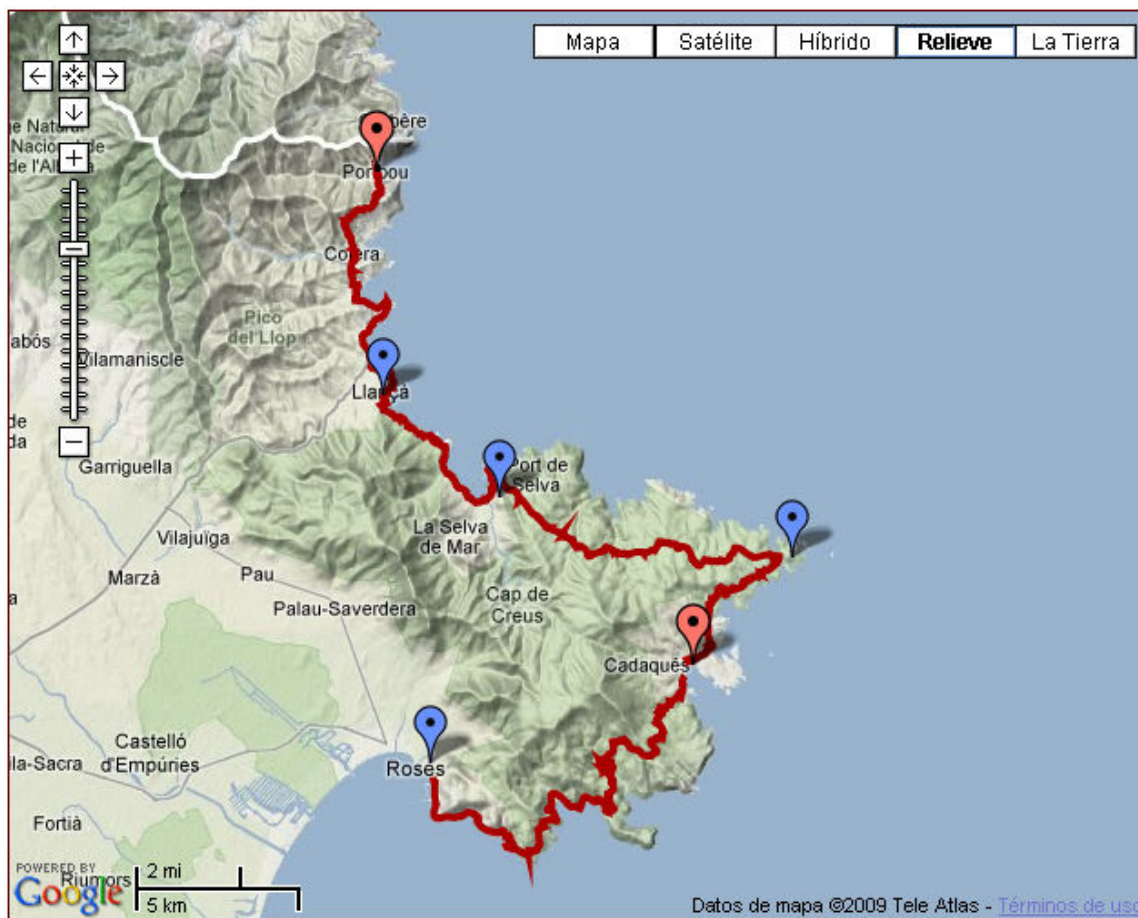
Hace falta notar que la etapa es más dura que el anterior, puesto el desnivel acumulado es muy superior, tanto en subida como en bajada, debido a los importantes desniveles que hace falta hacer y deshacer entre los muchos acantilados y calas que se pasan.

Ubicar en el mapa

Listado de Etapas	Distancia	Desnivel	Tiempo
1. Portbou - Cadaqués	28 Km.		07:30 
2. Cadaqués - Roses	21 Km.		05:00 

Otros puntos de interés (Waypoints):

El Port de la Selva - Cap de Creus - Llançà - Roses 



Leyenda:  Etapas -  Waypoint